

คำนำ

การจัดทำแผนยุทธศาสตร์การพัฒนา ถือเป็นหัวใจในการพัฒนาท้องถิ่น กระบวนการจัดทำแผนยุทธศาสตร์การพัฒนา ประชาคมต้องเข้ามามีบทบาทตลอดจนคณะผู้ดำเนินการจัดทำแผน ต้องตระหนักถึง การมีส่วนร่วมของพี่น้องประชาชน แผนยุทธศาสตร์การพัฒนาจึงจำเป็นต้องเกิดจากพื้นฐานและรากฐานของชุมชนและท้องถิ่น ตลอดจนถึงสอดคล้องกับยุทธศาสตร์การพัฒนาจังหวัด ยุทธศาสตร์การพัฒนาขององค์กรปกครองส่วนท้องถิ่นในเขตจังหวัดตามแนวทางเศรษฐกิจพอเพียง โดยคำนึงถึงการบูรณาการยุทธศาสตร์ของประเทศ (Country Strategy) ยุทธศาสตร์การเข้าสู่ประชาคมอาเซียน และแนวทางการดำเนินการเตรียมความพร้อมเพื่อเข้าสู่ประชาคมอาเซียนขององค์กรปกครองส่วนท้องถิ่น ยุทธศาสตร์การพัฒนาพื้นที่ ยุทธศาสตร์การพัฒนาเพื่อเสริมความมั่นคงของชาติ ผังเมืองรวม แผนชุมชน/แผนหมู่บ้าน และสภาพปัญหาและความต้องการของประชาชนในพื้นที่ทั้งหลายทั้งปวงเหล่านี้ องค์กรบริหารส่วนตำบลไรโคกจึงได้ดำเนินการจัดทำแผนยุทธศาสตร์การพัฒนา โดยอาศัยความต้องการ ความจำเป็น ความเดือดร้อน ภูมิปัญญาท้องถิ่น เกิดเป็นมุมมองที่สอดคล้องประสานกับนโยบายของรัฐ และของส่วนราชการ/หน่วยงานที่เกี่ยวข้อง จวบจนกระทั่งเป็นแผนยุทธศาสตร์การพัฒนาขององค์กรบริหารส่วนตำบลไรโคกขึ้น

องค์กรบริหารส่วนตำบลไรโคก

สารบัญ

	หน้า
บทที่ ๑ บทนำ	๑
บทที่ ๒ สภาพทั่วไปและข้อมูลพื้นฐานขององค์กรปกครองส่วนท้องถิ่น	๕
บทที่ ๓ แผนยุทธศาสตร์การพัฒนาขององค์การบริหารส่วนตำบลไรโคก พ.ศ.๒๕๕๘ - พ.ศ.๒๕๖๒	๑๖
บทที่ ๔ รายละเอียดแผนยุทธศาสตร์การพัฒนาขององค์การบริหารส่วนตำบลไรโคก	๔๐

บทที่ ๑

บทนำ

องค์การบริหารส่วนตำบลเป็นหน่วยบริหารราชการส่วนท้องถิ่น ตามรัฐธรรมนูญ แห่งราชอาณาจักรไทย พุทธศักราช ๒๕๕๐ บทบาท อำนาจหน้าที่ และความรับผิดชอบมีความเป็นอิสระพอสมควร ความสำคัญในรัฐธรรมนูญฉบับปัจจุบัน ให้ความสำคัญการกระจายอำนาจให้แก่ องค์การปกครองส่วนท้องถิ่น โดยกำหนดกรอบความเป็นอิสระในการกำหนดนโยบายที่จะดำเนิน ในการบริหารด้านต่างๆ ตามอำนาจหน้าที่ของตนเอง ประกอบกับพระราชบัญญัติกำหนดแผน และขั้นตอนการกระจายอำนาจให้แก่องค์กรปกครองส่วนท้องถิ่น พ.ศ. ๒๕๔๒ โดยถ่ายโอนภารกิจ ในการให้บริการสาธารณะที่จำเป็น และรายได้ที่รัฐจัดเก็บให้แก่องค์กรปกครองส่วนท้องถิ่นเพิ่มขึ้น การดำเนินการบริหารขององค์กรปกครองส่วนท้องถิ่นทุก ๆ ด้าน ให้เกิดประโยชน์สูงสุด มีความโปร่งใส สามารถ ตรวจสอบได้ทุกขั้นตอน การวางแผนในการดำเนินการบริหารจึงเป็นกลไกที่สำคัญ ที่ทำให้การบริหาร เป็นรูปแบบและมีทิศทาง การกำหนดยุทธศาสตร์การพัฒนาที่สมดุลและมีประสิทธิภาพ จะส่งผลให้ องค์การบริหารส่วนตำบลสามารถดำเนินการบริหารเป็นไปอย่างมีประสิทธิภาพ แก้ปัญหาได้ถูกจุด อันเกิดประโยชน์แก่ส่วนรวม และทำให้บรรลุตามความมุ่งหมาย

๑. ลักษณะของแผนยุทธศาสตร์การพัฒนา

แผนยุทธศาสตร์การพัฒนา เป็นแผนพัฒนาเศรษฐกิจและสังคมขององค์กรปกครอง ส่วนท้องถิ่น ที่ได้กำหนดแผนยุทธศาสตร์และแนวทางในการพัฒนา เป็นการแสดงถึงวิสัยทัศน์ พันธกิจ และจุดมุ่งหมายที่จะ ดำเนินการพัฒนาในอนาคต โดยแผนดังกล่าวสอดคล้องกับ แผนเศรษฐกิจและสังคมแห่งชาติ แผนพัฒนาจังหวัด แผนพัฒนาอำเภอ และนโยบายในการพัฒนา ท้องถิ่น แผนยุทธศาสตร์การพัฒนาขององค์กรปกครองส่วนท้องถิ่นในเขตจังหวัดตามแนวทางเศรษฐกิจ พอเพียง การบูรณาการยุทธศาสตร์ประเทศ ยุทธศาสตร์การเข้าสู่ประชาคมอาเซียน และแนวทางการ ดำเนินการเตรียมความพร้อมเพื่อเข้าสู่ประชาคมอาเซียนขององค์กรปกครองส่วนท้องถิ่น ยุทธศาสตร์ การพัฒนาพื้นที่ ยุทธศาสตร์การพัฒนาเพื่อเสริมความมั่นคงของชาติ ผังเมืองรวม แผนชุมชน/ แผนหมู่บ้าน และสภาพปัญหาและความต้องการของประชาชนในพื้นที่

๒. วัตถุประสงค์ของการจัดทำแผนยุทธศาสตร์การพัฒนา

การวางแผนยุทธศาสตร์การพัฒนาขององค์กรปกครองส่วนท้องถิ่น เป็นกระบวนการกำหนด ทิศทางการพัฒนาในอนาคตขององค์กร โดยกำหนดสถานะภาพความต้องการและแนวทาง ในการดำเนินการเพื่อให้บรรลุเป้าหมาย บนพื้นฐานของการรวบรวมข้อมูล การวิเคราะห์ข้อมูล อย่างเป็นระบบ สอดคล้องกับศักยภาพ ปัญหาและความต้องการของชุมชน เพื่อให้การดำเนินการ ตามข้อกำหนดต่างๆ บรรลุตามเป้าหมาย สามารถแก้ไขปัญหาและสามารถตอบสนองความต้องการ ของชุมชนครอบคลุมทุกด้าน โดยมีวัตถุประสงค์ของการจัดทำแผนยุทธศาสตร์การพัฒนาดังนี้

๑. เพื่อใช้เป็นกรอบกำหนดทิศทางการพัฒนาองค์การบริหารส่วนตำบล (พ.ศ.๒๕๕๘- ๒๕๖๒) สามารถแก้ไขปัญหาและความเดือนร้อนของประชาชนได้

๒. เพื่อใช้เป็นกรอบกำหนดทิศทางการจัดสรรทรัพยากรให้คุ้มค่าและมีประสิทธิภาพสนองต่อความต้องการของประชาชนได้อย่างตรงประเด็น

๓. เพื่อใช้เป็นกรอบกำหนดทิศทางการจัดทำแผนพัฒนาตำบลสามปี

๓. ขั้นตอนในการจัดทำแผนยุทธศาสตร์การพัฒนา

ระเบียบกระทรวงมหาดไทยว่าด้วยการจัดทำแผนพัฒนาขององค์กรปกครองส่วนท้องถิ่น พ.ศ. ๒๕๔๘ ได้กำหนดขั้นตอนในการจัดทำแผนพัฒนาท้องถิ่นไว้ดังนี้

๑. คณะกรรมการพัฒนาท้องถิ่นจัดประชุมประชาคมท้องถิ่น ส่วนราชการและรัฐวิสาหกิจที่เกี่ยวข้อง เพื่อแจ้งแนวทางการพัฒนาท้องถิ่น รับทราบปัญหา ความต้องการ ประเด็นการพัฒนา และประเด็นที่เกี่ยวข้องตลอดจนความช่วยเหลือทางวิชาการ และแนวทางการปฏิบัติที่เหมาะสมกับสภาพพื้นที่ เพื่อนำมากำหนดแนวทางการจัดทำแผนยุทธศาสตร์การพัฒนา โดยให้นำข้อมูลพื้นฐานในการพัฒนาจากหน่วยงานต่างๆ และข้อมูลในแผนชุมชนมาพิจารณาประกอบการจัดทำแผนยุทธศาสตร์การพัฒนา

๒. คณะกรรมการสนับสนุนการจัดทำแผนพัฒนาท้องถิ่น รวบรวมแนวทางและข้อมูลนำมาวิเคราะห์เพื่อจัดทำร่างแผนยุทธศาสตร์การพัฒนาแล้วเสนอคณะกรรมการพัฒนาท้องถิ่น

๓. คณะกรรมการพัฒนาท้องถิ่นพิจารณาร่างแผนยุทธศาสตร์การพัฒนา เพื่อเสนอผู้บริหารท้องถิ่น

๔. ผู้บริหารท้องถิ่นพิจารณาอนุมัติร่างแผนยุทธศาสตร์การพัฒนา และประกาศใช้แผนยุทธศาสตร์การพัฒนา

สำหรับองค์การบริหารส่วนตำบลให้ผู้บริหารท้องถิ่นเสนอร่างแผนยุทธศาสตร์การพัฒนาต่อสภาองค์การบริหารส่วนตำบลเพื่อให้ความเห็นชอบก่อน แล้วผู้บริหารท้องถิ่นจึงพิจารณาอนุมัติและประกาศใช้แผนยุทธศาสตร์การพัฒนาต่อไป

โดยองค์การบริหารส่วนตำบลไรโคก ได้ดำเนินการจัดทำแผนยุทธศาสตร์การพัฒนาตามขั้นตอนดังนี้

ขั้นตอนที่ ๑ การเตรียมการจัดทำแผนยุทธศาสตร์การพัฒนา

ประชุมชี้แจงเพื่อเตรียมความพร้อมในการจัดทำแผน แจ้งผู้เกี่ยวข้องทราบเพื่อดำเนินการตามปฏิทินการจัดทำและประสาน ตามระยะเวลาและขั้นตอนต่อไป

ขั้นตอนที่ ๒ รวบรวมข้อมูลและปัญหาสำคัญ

๑) รวบรวมและจัดทำข้อมูล ได้แก่ ข้อมูลเบื้องต้นในด้านการเมืองการปกครอง เศรษฐกิจ สังคม ฯลฯ โดยข้อมูลนั้นแสดงถึงแนวโน้มที่เปลี่ยนแปลงไป แสดงค่าเฉลี่ย ร้อยละและการวิเคราะห์ข้อมูล ตลอดจนการให้ความเห็นซึ่งข้อมูลที่ควรจัดทำ ได้แก่ ข้อมูลประชากร อาชีพและรายได้ สุขภาพ การศึกษา ทรัพยากร การคมนาคมขนส่ง การพาณิชย์ การลงทุน อุตสาหกรรม และข้อมูลงบประมาณ เป็นต้น

๒) รวบรวมปัญหาสำคัญขององค์การบริหารส่วนตำบล ข้อมูลสำคัญที่จะช่วยในการกำหนดยุทธศาสตร์เพื่อแก้ไขปัญหาขององค์การบริหารส่วนตำบลไรโคก และสนองต่อความต้องการของประชาชน สามารถแก้ไขปัญหาความเดือดร้อนของประชาชนได้

ขั้นตอนที่ ๓ การวิเคราะห์ศักยภาพเพื่อประเมินสถานการณ์การพัฒนาองค์การบริหารส่วนตำบล โดยการประเมินวิเคราะห์ถึงจุดแข็ง (Strengths) จุดอ่อน (Weaknesses) โอกาส (Opportunity) และภัยอุปสรรค (Treats) หรือข้อจำกัด ซึ่งเป็นสถานะแวดล้อมทั้งภายในและภายนอกที่มีผลต่อการพัฒนาด้านต่างๆ ขององค์การบริหารส่วนตำบล โดยใช้เทคนิค SWOT analysis

ขั้นตอนที่ ๔ การกำหนดวิสัยทัศน์การพัฒนาท้องถิ่น พันธกิจการพัฒนาท้องถิ่น และ จุดมุ่งหมายเพื่อการพัฒนาท้องถิ่น

๑) กำหนดวิสัยทัศน์การพัฒนาองค์การบริหารส่วนตำบล

วิสัยทัศน์ (Vision) หมายถึง สภาพการณ์ที่เราปรารถนาให้เกิดขึ้นในอนาคต

๒) กำหนดพันธกิจ

พันธกิจ (Mission) หมายถึง แนวทางที่องค์กรปกครองส่วนท้องถิ่นจะต้อง ปฏิบัติเพื่อให้บรรลุวิสัยทัศน์

๓) จุดมุ่งหมายเพื่อการพัฒนา

จุดมุ่งหมายเพื่อพัฒนา (Goals) หมายถึง การระบุสภาพที่ต้องการให้สำเร็จ

ขั้นตอนที่ ๕ กำหนดยุทธศาสตร์การพัฒนาและแนวทางการพัฒนา เป็นการชี้แนะ ซึ่งเป็นการ กำหนดวิธีการหรือขั้นตอนที่องค์การบริหารส่วนตำบลเลือกที่จะปฏิบัติ เพื่อให้บรรลุวัตถุประสงค์ ที่กำหนดไว้

ขั้นตอนที่ ๖ นำแผนยุทธศาสตร์การพัฒนาไปสู่การปฏิบัติและติดตามประเมินผล

ตามระเบียบกระทรวงมหาดไทย ว่าด้วยการจัดทำแผนพัฒนาขององค์กรปกครองส่วน ท้องถิ่น พ.ศ.๒๕๔๘ ได้กำหนดแนวทางการนำแผนพัฒนาไปปฏิบัติ ดังนี้

ให้ผู้บริหารท้องถิ่นประกาศใช้แผนพัฒนาที่อนุมัติแล้ว และนำไปปฏิบัติ รวมทั้ง แจ้งสภาท้องถิ่น คณะกรรมการบริหารงานจังหวัดแบบบูรณาการ องค์การบริหารส่วนจังหวัด อำเภอ หน่วยงานที่เกี่ยวข้อง และประกาศให้ประชาชนในท้องถิ่นทราบโดยทั่วกันภายในสิบห้าวันนับแต่วันที่ ประกาศใช้และปิดประกาศโดยเปิดเผยไม่น้อยกว่าสามสิบวัน

ส่วนการติดตามและประเมินผลแผน ดำเนินการดังนี้

ให้ผู้บริหารท้องถิ่นแต่งตั้งคณะกรรมการติดตามและประเมินผลแผนพัฒนา ท้องถิ่น มีอำนาจหน้าที่ ดังนี้

๑) สมาชิกสภาท้องถิ่นที่สภาท้องถิ่นคัดเลือกจำนวนสามคน

๒) ผู้แทนประชาคมท้องถิ่นที่ประชาคมท้องถิ่นคัดเลือกจำนวนสองคน

๓) ผู้แทนหน่วยงานที่เกี่ยวข้องที่ผู้บริหารท้องถิ่นคัดเลือกจำนวนสองคน

๔) หัวหน้าส่วนการบริหารที่คัดเลือกกันเองจำนวนสองคน

๕) ผู้ทรงคุณวุฒิที่ผู้บริหารท้องถิ่นคัดเลือกจำนวนสองคน

โดยให้คณะกรรมการเลือกกรรมการหนึ่งคนทำหน้าที่ประธานคณะกรรมการ และกรรมการอีกหนึ่งคนทำหน้าที่เลขานุการของคณะกรรมการ

กรรมการให้มีวาระอยู่ในตำแหน่งคราวละสองปีและอาจได้รับการคัดเลือกอีกได้

คณะกรรมการติดตามและประเมินผลแผนพัฒนาท้องถิ่นมีอำนาจหน้าที่ ดังนี้

๑) กำหนดแนวทาง วิธีการในการติดตามและประเมินผลแผนพัฒนา

๒) ดำเนินการติดตามและประเมินผลแผนพัฒนา

๓) รายงานผลและเสนอความเห็นซึ่งได้จากการติดตามและประเมินผลแผนพัฒนา ต่อผู้บริหารท้องถิ่น เพื่อให้ผู้บริหารท้องถิ่นเสนอต่อสภาท้องถิ่น คณะกรรมการท้องถิ่น และประกาศ ผลการติดตามและประเมินผลแผนพัฒนาให้ประชาชนในท้องถิ่นทราบโดยทั่วกันอย่างน้อยปีละหนึ่งครั้ง ภายในเดือนธันวาคมของทุกปี ทั้งนี้ให้ปิดประกาศโดยเปิดเผยไม่น้อยกว่าสามสิบวัน

๔) แต่งตั้งคณะอนุกรรมการหรือคณะทำงานเพื่อช่วยปฏิบัติงานตามที่เห็นสมควร

ขั้นตอนที่ ๗ การอนุมัติและประกาศใช้แผนยุทธศาสตร์การพัฒนาท้องถิ่น เป็นขั้นตอนสุดท้ายของการจัดทำแผน โดยคณะกรรมการพัฒนาท้องถิ่นพิจารณาแล้วเสนอต่อผู้บริหาร ผู้บริหารอนุมัติและประกาศใช้แผนยุทธศาสตร์การพัฒนาต่อไป

๔. ประโยชน์ของการจัดทำแผนยุทธศาสตร์การพัฒนา

๑. แผนยุทธศาสตร์การพัฒนาองค์การบริหารส่วนตำบลไรโคก เป็นเครื่องมือสำคัญในการกำหนดทิศทางการพัฒนาองค์การบริหารส่วนตำบลไรโคกไปสู่การปฏิบัติให้สอดคล้องกับสภาพปัญหา ความต้องการของประชาชนและศักยภาพของท้องถิ่น

๒. ท้องถิ่นมีจุดมุ่งหมายและแนวทางการพัฒนาที่ชัดเจน

๓. ท้องถิ่นสามารถจัดสรรและบริหารทรัพยากรที่มีอยู่ได้อย่างมีประสิทธิภาพ

๔. ผู้บริหารสามารถบริหารจัดการได้อย่างเหมาะสม และสอดคล้องกับความต้องการของชุมชนอย่างมีประสิทธิภาพ

๕. แนวทางพัฒนาเป็นการประสานความร่วมมือระหว่างองค์กรต่างๆ ทั้งภาครัฐและเอกชน และมีชุมชนมีส่วนร่วมในการกำหนดแนวทางการพัฒนา

๖. สามารถกำกับดูแล ติดตาม และประเมินผลการพัฒนาได้อย่างมีประสิทธิภาพ

ยุทธศาสตร์การพัฒนาขององค์การบริหารส่วนตำบลไรโคก เป็นการกำหนดทิศทางในการพัฒนาระยะ ๕ ปี (พ.ศ.๒๕๕๘ - ๒๕๖๒) ภายใต้การมีส่วนร่วมของประชาคม เพื่อเป็นทิศทางในการพัฒนาที่ทำให้การดำรงชีวิตของประชาชนมีความสุข มีความเป็นอยู่ที่ดีขึ้น แต่สิ่งเหล่านี้จะบรรลุตามเป้าหมายได้ต้องอาศัยความร่วมมือร่วมใจจากทุกๆ ฝ่าย ในการที่จะนำแผนยุทธศาสตร์ไปปฏิบัติอย่างมีระบบ

บทที่ ๒

สภาพทั่วไปและข้อมูลพื้นฐานขององค์กรปกครองส่วนท้องถิ่น

๑. สภาพทั่วไป

๑.๑ ที่ตั้ง

องค์การบริหารส่วนตำบลไรโคก อำเภอบ้านลาด จังหวัดเพชรบุรี เป็นราชการบริหารส่วนท้องถิ่น ได้รับการจัดตั้งขึ้นเป็นองค์การบริหารส่วนตำบลไรโคก ตามประกาศกระทรวงมหาดไทย ลงวันที่ ๑๑ สิงหาคม ๒๕๔๒ ซึ่งอยู่ในการกำกับดูแลของนายอำเภอ ผู้ว่าราชการจังหวัด และกระทรวงมหาดไทย โดยมีนายกองค์การบริหารส่วนตำบลไรโคก เป็นผู้บริหารสูงสุด มีภารกิจอำนาจหน้าที่ภายใต้ระเบียบ กฎหมาย ข้อบังคับและมติ ครม. ที่เกี่ยวข้องโดยมี นายสมิง คงประเสริฐ เป็นนายกองค์การบริหารส่วนตำบลไรโคก

๑.๒ เนื้อที่

ตำบลไรโคกมีเนื้อที่รวมทั้งตำบลประมาณ ๒๖.๑๕ ตารางกิโลเมตร

๑.๓ ภูมิประเทศ

ตำบลไรโคกเป็นตำบลหนึ่งใน ๑๕ ตำบล ของอำเภอบ้านลาด จังหวัดเพชรบุรี มีระยะทางเฉลี่ยจากที่ว่าการอำเภอบ้านลาดประมาณ ๑๗ กิโลเมตร เส้นทางคมนาคมสายหลักที่ใช้ในการติดต่อกับที่ว่าการอำเภอบ้านลาดและหมู่บ้านใกล้เคียงคือ ถนนสายบ้านลาด - โพธิ์ลอย ตำบลไรโคกมีอาณาเขตติดต่อดังนี้



ทิศเหนือ	ติดต่อกับตำบลห้วยท่าช้าง อำเภอเขาย้อย จังหวัดเพชรบุรี
ทิศตะวันออก	ติดต่อกับเทศบาลตำบลหัวสะพาน อำเภอเมือง จังหวัดเพชรบุรี
ทิศใต้	ติดต่อกับตำบลบ้านทาน อำเภอบ้านลาด จังหวัดเพชรบุรี
ทิศตะวันตก	ติดต่อกับตำบลท่าตะคร้อ อำเภอหนองหญ้าปล้อง จังหวัดเพชรบุรี

๑.๔ จำนวนหมู่บ้าน

ตำบลไรโคก แบ่งการปกครองออกเป็น ๖ หมู่บ้าน ดังนี้

หมู่ที่ ๑	บ้านไรโคก
หมู่ที่ ๒	บ้านกวย
หมู่ที่ ๓	บ้านน่าน้ำพุ/บ้านป่ามะค่า
หมู่ที่ ๔	บ้านแหลมทอง
หมู่ที่ ๕	บ้านไร่สนาม
หมู่ที่ ๖	บ้านนากระแสน

๑.๕ ประชากร และจำนวนครัวเรือน

หมู่	หมู่บ้าน	ประชากร		
		ชาย	หญิง	รวม
๑	บ้านไรโคก	๒๕๕	๒๖๗	๕๒๒
๒	บ้านกวย	๑๙๒	๑๙๑	๓๘๓
๓	บ้านป่ามะค่า/น่าน้ำพุ	๓๔๔	๓๗๗	๗๒๑
๔	บ้านแหลมทอง	๒๖๑	๓๑๔	๕๗๕
๕	บ้านไร่สนาม	๔๓๒	๔๓๗	๘๖๙
๖	บ้านนากระแสน	๑๑๒	๑๒๘	๒๔๐
รวม		๑,๕๙๖	๑,๗๑๔	๓,๓๑๐

ตารางแสดงจำนวนประชากรจำแนกตามเพศและช่วงอายุ

กลุ่มอายุ	ชาย	หญิง	รวม	% ชาย	% หญิง
๐๐-๐๔	๑๐๔	๙๒	๑๙๖	๕๓.๐๖	๔๖.๙๔
๐๕-๐๙	๑๐๓	๑๐๒	๒๐๕	๕๐.๒๔	๔๙.๗๖
๑๐-๑๔	๑๑๕	๘๕	๒๐๐	๕๗.๕	๔๒.๕๐
๑๕-๑๙	๙๓	๑๑๕	๒๐๘	๔๔.๗๑	๕๕.๒๙
๒๐-๒๔	๑๐๗	๑๐๖	๒๑๓	๕๐.๒๓	๔๙.๗๗
๒๕-๒๙	๑๓๖	๑๔๑	๒๗๗	๔๙.๑๐	๕๐.๙๐
๓๐-๓๔	๑๖๔	๑๖๘	๓๓๒	๔๙.๔๐	๕๐.๖๐
๓๕-๓๙	๑๕๒	๑๕๘	๓๑๐	๔๙.๐๓	๕๐.๙๗
๔๐-๔๔	๑๑๓	๑๔๑	๒๕๔	๔๔.๔๙	๕๕.๕๑
๔๕-๔๙	๑๑๔	๑๒๒	๒๓๖	๔๘.๓๑	๕๑.๖๙

ตารางแสดงจำนวนประชากรจำแนกตามเพศและช่วงอายุ (ต่อ)

กลุ่มอายุ	ชาย	หญิง	รวม	% ชาย	% หญิง
๕๐-๕๔	๑๐๒	๑๑๕	๒๑๗	๔๗.๐๐	๕๓.๐๐
๕๕-๕๙	๗๒	๗๗	๑๔๙	๔๘.๓๒	๕๑.๖๘
๖๐-๖๔	๖๓	๗๘	๑๔๑	๔๔.๖๘	๕๕.๓๒
๖๕-๖๙	๕๔	๖๗	๑๒๑	๔๔.๖๓	๕๕.๓๗
๗๐-๗๔	๔๕	๕๓	๙๘	๔๕.๙๒	๕๔.๐๘
๗๕-๗๙	๓๐	๔๓	๗๓	๔๑.๑๐	๕๘.๙๐
๘๐+	๒๖	๕๐	๗๖	๓๔.๒๑	๖๕.๗๙
รวม	๑,๕๙๖	๑,๗๑๔	๓,๓๑๐		

๑.๖ สภาพเศรษฐกิจ

อาชีพ ประชากรในตำบลไรโคกส่วนใหญ่ประกอบอาชีพ เกษตรกรรม ประมาณร้อยละ ๘๕ โดยการปลูกพืช ได้แก่ ข้าว พืชผักต่าง ๆ ควบคู่ไปกับการค้าขาย รับจ้าง เลี้ยงสัตว์ และขึ้นตาล ทำน้ำตาล

๑.๗ หน่วยธุรกิจใน อบต.

ปั้มน้ำมัน ๑ แห่ง
โรงสีข้าว ๗ แห่ง

๑.๘ สภาพทางสังคม

การศึกษา

การจัดการศึกษาในตำบลไรโคก มีทั้งการศึกษาในระบบโรงเรียน โดยมีหน่วยงานรับผิดชอบเกี่ยวกับการจัดการศึกษา ๒ หน่วยงาน คือ สำนักงานการประถมศึกษาแห่งชาติ จัดการศึกษาของรัฐในระดับประถมศึกษา มัธยมศึกษาตอนต้น ในโครงการขยายโอกาสทางการศึกษา

โรงเรียนประถมศึกษา

มีจำนวน ๒ แห่ง เป็นโรงเรียนประชาบาล สังกัดสำนักงานการประถมศึกษาแห่งชาติ ประกอบด้วยโรงเรียนบ้านไรโคก และโรงเรียนบ้านแหลมทอง

ศูนย์เด็กเล็ก

มีจำนวน ๑ ศูนย์ ได้แก่ ศูนย์พัฒนาเด็กเล็กตำบลบ้านนาหน้าพุ ตำบลไรโคก

ที่อ่านหนังสือพิมพ์ประจำหมู่บ้าน

มีจำนวน ๑๓ แห่ง

๑.๙ สถาบันและองค์กรทางศาสนา

วัด มีจำนวน ๑ แห่ง ได้แก่ วัดหัวนา

๑.๑๐ สาธารณสุข

มีสถานอนามัย ๑ แห่ง ได้แก่ สถานีอนามัยตำบลไรโคก อัตราการมีและการใช้ส้วมราตรีร้อยละ ๑๐๐

๑.๑๑ ความปลอดภัยในชีวิตและทรัพย์สิน

ตำบลไรโคกมีสถานีตำรวจภูธรบ้านลาด จะเป็นพื้นที่รับผิดชอบแต่อยู่ห่างจากเขตตำบลไรโคก ๑๗ กิโลเมตร นอกจากนี้ยังมีตำรวจชุมชนตำบลไรโคก/ศูนย์อพพร.อบต.ไรโคก รับผิดชอบตำบลไรโคก

๑.๑๒ การบริการพื้นฐาน

การคมนาคมตำบลไรโคก อำเภอบ้านลาด จังหวัดเพชรบุรี อยู่ห่างจากอำเภอเมืองเพชรบุรี ประมาณ ๒๑ กิโลเมตรและอยู่ห่างจากตัวอำเภอบ้านลาดประมาณ ๑๗ กิโลเมตร การคมนาคมจากตัวอำเภอบ้านลาดสู่ตำบลไรโคกใช้ถนนสาย รพช ๒๐๐๑ (ไรโคก-โพธิ์ลอย) ซึ่งเป็นถนนสายหลักใช้สัญจรไปมาระหว่างอำเภอและตำบลใกล้เคียงและถนนที่ใช้ติดต่อระหว่างหมู่บ้าน จะเป็นถนนคอนกรีต ถนนลูกรังและถนนดินบางส่วน

๑.๑๓ การไฟฟ้า

พื้นที่ตำบลไรโคกได้รับการบริการด้านไฟฟ้าจากการไฟฟ้าส่วนภูมิภาค อำเภอบ้านลาด จังหวัดเพชรบุรี

๑.๑๔ แหล่งน้ำธรรมชาติ

ลำห้วย	๓	แห่ง
ลำน้ำ	๓	แห่ง

๑.๑๕ แหล่งน้ำที่มนุษย์สร้างขึ้น

ฝาย	๑	แห่ง
บ่อน้ำตื้น	๑๗	แห่ง
บ่อน้ำบาดาล (โยก)	๘	แห่ง
บ่อประปา	๗	แห่ง

๑.๑๖ ประวัติศาสตร์โบราณสถาน โบราณวัตถุ

วัดหัวนา ตั้งอยู่หมู่ ๕ ตำบลไรโคก อำเภอบ้านลาด จังหวัดเพชรบุรี

๑.๑๗ สภาพการเมืองและการบริหาร

การบริหารงานขององค์การบริหารส่วนตำบลไรโคก ประกอบด้วย

๑. คณะผู้บริหารองค์การบริหารส่วนตำบลไรโคก จำนวน ๔ คน ประกอบด้วย

นายสมิง	คงประเสริฐ	นายกองค์การบริหารส่วนตำบล
นายหยุด	พูลพิพัฒน์	รองนายกองค์การบริหารส่วนตำบล
นายธัญญรัตน์	รื่นเรียง	รองนายกองค์การบริหารส่วนตำบล
นางอัจฉรา	เพิ่มทรัพย์	เลขานุการนายกองค์การบริหารส่วนตำบล

๒. สมาชิกสภาองค์การบริหารส่วนตำบลไรโคก		จำนวน ๑๒ คน ประกอบด้วย
นายธีรวุฒิ	มีนาท	ประธานสภาองค์การบริหารส่วนตำบล
นายประเทือง	แจ้จ้ง	รองประธานสภาองค์การบริหารส่วนตำบล
นางณัฐฐิญา	แป้นไทย	เลขานุการสภาองค์การบริหารส่วนตำบล
นายบุญเชิด	ฉลาดเลิศ	สมาชิกสภาองค์การบริหารส่วนตำบล
นางสุภา	จันทร์แก้ว	สมาชิกสภาองค์การบริหารส่วนตำบล
นายเฉลิม	คำแก้ว	สมาชิกสภาองค์การบริหารส่วนตำบล
นายเฉลิม	แยกรัง	สมาชิกสภาองค์การบริหารส่วนตำบล
นายสมหมาย	เพชรพิทักษ์	สมาชิกสภาองค์การบริหารส่วนตำบล
นายชูชัย	ทองดี	สมาชิกสภาองค์การบริหารส่วนตำบล
นายสมบูรณ์	ทิมทอง	สมาชิกสภาองค์การบริหารส่วนตำบล
นายทองหล่อ	ชาวสนิท	สมาชิกสภาองค์การบริหารส่วนตำบล
นายบังอรณ์	หนูทิพย์	สมาชิกสภาองค์การบริหารส่วนตำบล
นางวรรณภา	เกตุแก้ว	สมาชิกสภาองค์การบริหารส่วนตำบล

๓. พนักงาน ลูกจ้างประจำ และพนักงานจ้าง จำนวน ๒๖ คน ประกอบด้วย		
นางณัฐฐิญา	แป้นไทย	ตำแหน่งปลัดองค์การบริหารส่วนตำบล
นางสาวรมิตา	เชิดขำนาญ	ตำแหน่งหัวหน้าส่วนการคลัง
นายอรุณ	เฟื่องฟู	ตำแหน่งหัวหน้าส่วนโยธา
ว่าที่ร้อยตรีภาคภูมิ	เอี่ยมเพชร	ตำแหน่งเจ้าหน้าที่วิเคราะห์นโยบายและแผน
นางชุดิภาญจน์	ดั่งสท้าน	ตำแหน่งนักวิชาการศึกษา
นางพชรธรณ์	รุ่งเรือง	ตำแหน่งนักวิชาการเงินและบัญชี
นายรัตนะ	พรายแก้ว	ตำแหน่งนักพัฒนาชุมชน
นางสาวเกศิณี	ฉัตรทัศน์ต์	ตำแหน่งนักวิชาการพัสดุ
นางสาวรัตมณี	อู่ทอง	ตำแหน่งบุคลากร
นางอรนุช	อุดมสุด	ตำแหน่งนักวิชาการจัดเก็บรายได้
นางสาวรำพึง	คงประเสริฐ	ตำแหน่งครูผู้ดูแลเด็กอนุบาลและปฐมวัย
นายสมบัติ	ชั้นเจ้า	ตำแหน่งพนักงานขับเครื่องจักรกลขนาดเบา (ลูกจ้างประจำ)
นางสอน	ชาวสนิท	ตำแหน่งผู้ช่วยเจ้าหน้าที่ธุรการ(พนักงานจ้าง)
นางภควดี	นกน่วม	ตำแหน่งผู้ช่วยเจ้าหน้าที่บันทึกข้อมูล(พนักงานจ้าง)
นางสาวบุญเชิด	ดีเด่น	ตำแหน่งผู้ช่วยครูดูแลเด็กอนุบาลและปฐมวัย(พนักงานจ้าง)
นางสาวเอื้องพร	ทิมทอง	ตำแหน่งผู้ช่วยเจ้าหน้าที่จัดเก็บรายได้(พนักงานจ้าง)
นางอุษณิษา	เพชรธรรม	ตำแหน่งผู้ช่วยเจ้าหน้าที่พัสดุ(พนักงานจ้าง)
นางเพ็ญวิภา	มิตรมาก	ตำแหน่งผู้ช่วยเจ้าหน้าที่ธุรการ(พนักงานจ้าง)
นายเฉลิม	ชาวสนิท	ตำแหน่งพนักงานขับรถยนต์(พนักงานจ้าง)
นายธนพล	ธูรกิจ	ตำแหน่งพนักงานขับรถบรรทุกน้ำ(พนักงานจ้าง)
นายสมชาย	แสนสบาย	ตำแหน่งพนักงานผลิตน้ำประปา(พนักงานจ้าง)
นางจันทร์	เจิมจันทร์	ตำแหน่งพนักงานจดมาตรวัดน้ำ(พนักงานจ้าง)

นายศิริชัย	มีนาจ	ตำแหน่งคนงานทั่วไป(พนักงานจ้าง)
นายสังวาล	มีนาท	ตำแหน่งนักรการภารโรง(พนักงานจ้าง)
นางวิศรดา	มุ้งดี	ตำแหน่งคนงานทั่วไป(พนักงานจ้าง)
นางณัฐมล	ทับนาค	ตำแหน่งคนงานทั่วไป(พนักงานจ้าง)

๑.๑๘ ข้อมูลด้านสภาพปัญหาและความต้องการของท้องถิ่น

องค์การบริหารส่วนตำบลไรโคก ได้ดำเนินการสำรวจข้อมูลปัญหาความต้องการของประชาชน ทั้งในเชิงปริมาณ ใช้วิธีการสำรวจโดยมีแบบสอบถามเป็นเครื่องมือ และข้อมูลเชิงคุณภาพจากการประชุมประชาคมหมู่บ้าน พบปัญหาและความต้องการ ดังนี้

๑. ปัญหาขยะ

- ต้องการให้มีถังขยะประจำบ้าน, รถจัดเก็บขยะ, ที่กำจัดขยะชุมชน

๒. ไฟฟ้าสาธารณะ

- ต้องการให้มีการซ่อมแซมไฟฟ้าสาธารณะที่ชำรุดและติดตั้งไฟฟ้าสาธารณะเพิ่มเติม
- ขยายเขตไฟฟ้าให้ครอบคลุมทั่วพื้นที่

๓. การขุดลอกคูคลอง

- ต้องการให้มีการขุดลอกคูคลองและลอกรางระบายน้ำสายที่ตื้นเขิน ตลอดจนมีการ

ดาดคอนกรีตคลอง

๔. การทำถนนและซ่อมแซมถนน

- ต้องการให้มีการปรับปรุงถนนสายที่ชำรุด ให้มีสภาพใช้งานได้ดี ลาดยางแอสฟัลต์ติกหรือเทคอนกรีต ขยายไหล่ทาง พร้อมทำรางระบายน้ำเพื่อป้องกันน้ำท่วมขัง

๕. สนามเด็กเล่น สถานที่ออกกำลังกาย

- ต้องการให้มีสนามเด็กเล่น สถานที่ออกกำลังกายของชุมชน และสถานที่พักผ่อน

๖. ปัญหาสาธารณสุข

- ต้องการให้มีการฉีดพ่นหมอกควันป้องกันโรคไข้เลือดออกและใส่ทรายอะเบทให้บ่อยครั้งขึ้น

๗. ปัญหาอื่น ๆ

- ปัญหายาเสพติด

- การปลูกต้นไม้ภายในชุมชน

- ซ่อมแซมที่พักอาศัย

- การตรวจสุขภาพ

- ส่งเสริมการพัฒนาอาชีพ

- ส่งเสริมการรวมกลุ่มสหกรณ์

- ส่งเคราะห์ผู้ด้อยโอกาส

- ส่งเสริมการท่องเที่ยว การอนุรักษ์ศิลปะ วัฒนธรรม และประเพณีภูมิปัญญาท้องถิ่น

การวิเคราะห์ศักยภาพท้องถิ่น

องค์การบริหารส่วนตำบลไรโคก ได้วิเคราะห์ศักยภาพของท้องถิ่น เพื่อประเมินสถานการณ์การพัฒนา โดยใช้หลัก (SWOT Analysis) วิเคราะห์จุดแข็ง จุดอ่อน โอกาส และอุปสรรค เป็นเครื่องมือในการวิเคราะห์ศักยภาพ ดังนี้

๑. จุดแข็ง

จุดแข็ง (Strength = S)

๑. บุคลากรมีศักยภาพและความมุ่งมั่นในการปฏิบัติงาน
๒. มีความพร้อมในการวางแผนและประสานกับผู้นำและหน่วยงานต่างๆ ที่เกี่ยวข้องอย่างต่อเนื่อง
๓. ได้รับความร่วมมือจากผู้นำ และประชาชนในท้องถิ่นอย่างเต็มกำลัง
๔. นโยบายของผู้บริหารท้องถิ่นที่มีความจริงใจในการส่งเสริมให้ประชาชนมีส่วนร่วมในการดำเนินงานขององค์กรทำให้เกิดความเข้าใจซึ่งกันและกัน
๕. มีผลผลิตทางการเกษตรในพื้นที่อย่างเพียงพอ
๖. มีสภาพทางภูมิศาสตร์และทรัพยากรของท้องถิ่นที่เหมาะสมแก่การพัฒนาอาชีพเกษตรกร
๗. ผู้บริหารมีวิสัยทัศน์ที่กว้างไกลในการบริหารงาน มีจุดมุ่งหมายที่ชัดเจน และยอมรับฟังความคิดเห็นของบุคลากร

๒. จุดอ่อน

จุดอ่อน (Weak = W)

๑. บุคลากรมีจำนวนน้อยกว่าปริมาณงานและภารกิจที่ต้องรับผิดชอบ
๒. ข้อจำกัดเกี่ยวกับงบประมาณขององค์การบริหารส่วนตำบล เงินอุดหนุนจากรัฐไม่แน่นอน และไม่เพียงพอเมื่อเปรียบเทียบกับปัญหาความต้องการและภารกิจหน้าที่ที่ต้องรับผิดชอบต่อประชาชนในพื้นที่
๓. มีข้อจำกัดด้านระเบียบกฎหมายในการดำเนินภายใต้อำนาจหน้าที่ของ อบต. ทำให้การดำเนินงานไม่สามารถดำเนินการได้อย่างเต็มที่ เพื่อให้เป็นไปตามความต้องการประชาชน

๓. โอกาส

โอกาส (Opportunity = O)

๑. การติดตามประเมินผลการปฏิบัติงานโดยหน่วยงานที่เกี่ยวข้องทำการประเมินมุ่งเน้นการนำหลักการบริหารจัดการที่ดีมาเป็นเกณฑ์ในการประเมิน
๒. การบูรณาการร่วมกับองค์กรปกครองส่วนท้องถิ่นอื่นทำให้สามารถดำเนินการแก้ไขปัญหาให้กับประชาชนในท้องถิ่น
๓. การพัฒนาการจัดเก็บรายได้ของท้องถิ่น, การเพิ่มการจัดสรรงบประมาณจากรัฐบาล จะช่วยให้การพัฒนาสำเร็จตามเป้าหมาย
๔. ความสอดคล้องกับยุทธศาสตร์แนวทางการพัฒนาของจังหวัดและหน่วยงานที่เกี่ยวข้องสนับสนุนต่อการพัฒนาในแง่ของงบประมาณการดำเนินงาน

๓.๔ อุปสรรค

อุปสรรค (Threat = T)

๑. ขาดการสนับสนุนเทคโนโลยีในการบริหารจัดการและระบบข้อมูลที่ทันสมัย
๒. การเปลี่ยนแปลงทางการเมืองในระดับประเทศทำให้การพัฒนาล่าช้าและไม่บรรลุเป้าหมาย
๓. นโยบายของหน่วยงานที่รับผิดชอบด้านการพัฒนาสาธารณสุข ได้แก่ การไฟฟ้า การประปา ฯลฯ ยังไม่เอื้ออำนวยต่อการพัฒนาระบบสาธารณสุขในพื้นที่ทำให้ต้องใช้งบประมาณท้องถิ่นเป็นจำนวนมากในการพัฒนาระบบ
๔. การเปลี่ยนแปลงทางสังคมและเศรษฐกิจทำให้เกิดการเปลี่ยนแปลงต่อวิถีชีวิตของประชาชนในท้องถิ่น และสภาพเศรษฐกิจโดยรวมของประเทศ

โดยองค์การบริหารส่วนตำบลไรโคก ได้ดำเนินการพัฒนาตำบลในช่วงระยะเวลาที่ผ่านมา โดยดำเนินการดังต่อไปนี้

๑. การดำเนินงานด้านเศรษฐกิจ

- สนับสนุนงบประมาณให้กลุ่มอาชีพที่มีอยู่เดิม ให้มีเงินทุนหมุนเวียนมากขึ้น เช่น กลุ่มเลี้ยงสัตว์ กลุ่มทำตาลโตนด และส่งเสริมกลุ่มอาชีพใหม่ ๆ
- ส่งเสริมกลุ่มออมทรัพย์ และสถาบันการเงินในตำบล

๒. การดำเนินงานด้านสังคม

- การจัดแข่งขันกีฬาเยาวชน เพื่อให้เยาวชนใช้เวลาว่างให้เป็นประโยชน์ ห่างไกลยาเสพติด
- จัดเวทีประชาคมหมู่บ้าน และตำบล
- จัดสรรเงินสงเคราะห์เบี้ยยังชีพให้แก่ ผู้สูงอายุ ผู้พิการ ผู้ป่วยเอดส์ และเด็กด้อยโอกาส
- ส่งเสริมกิจกรรมชมรมผู้สูงอายุ
- ส่งเสริมกิจกรรมต่อต้านยาเสพติดโดยใช้กิจกรรมดนตรีสากล

๓. การดำเนินงานด้านโครงสร้างพื้นฐาน

- ปรับปรุงซ่อมแซมถนนให้ได้มาตรฐาน
- ประสานขอสนับสนุนจากหน่วยงานอื่น ในกิจกรรมที่เกินความสามารถของ อบต.
- พัฒนาระบบประปา
- ปรับปรุงไฟฟ้าสาธารณะและขยายเขตไฟฟ้า
- พัฒนาระบบชลประทาน

๔. การดำเนินงานด้านแหล่งน้ำ

- ชุดคลองคูส่งน้ำเพื่อใช้ประโยชน์ด้านการเกษตร
- ปรับปรุงคูคลองที่มีอยู่เดิมให้ใช้งานได้ดีขึ้น

๕. การดำเนินการด้านสาธารณสุข

- สนับสนุนงบประมาณในการรณรงค์การป้องกันโรคไข้เลือดออกและฉีดวัคซีนพิษสุนัขบ้า
- ส่งเสริมการเล่นกีฬา และจัดแข่งขันกีฬาเยาวชน
- สนับสนุนงบประมาณในการจ้างผู้สอนเต้นแอโรบิค
- สนับสนุนงบประมาณในการรณรงค์การป้องกันโรคเอดส์
- สนับสนุนชมรมสร้างเสริมสุขภาพ
- สนับสนุนการฟื้นฟูสมรรถภาพผู้พิการและผู้ป่วยติดเตียง

๖. การดำเนินงานด้านการเมือง การบริหาร

- ให้ความรู้ความเข้าใจในการบริหารงานของ อบต. แก่ประชาชนโดยจัดเวทีประชาคม อบต.พบประชาชน, อบต.สัญจร, เยี่ยมเยียนยามเย็นและจัด อบต. เคลื่อนที่
- อบรมให้ความรู้แก่พนักงานส่วนตำบล และสมาชิก อบต. ในเรื่องการบริหารงานของ อบต.
- ให้บริการประชาชนที่มาติดต่อ ได้รับความสะดวกและรวดเร็ว
- จัดหาพื้นที่เพื่อใช้ในกิจการของ อบต.
- จัดทำตู้รับฟังความคิดเห็น เรื่องร้องเรียน ร้องทุกข์ของประชาชน
- ประชาสัมพันธ์ทางหอกระจายข่าว, e-mail, website และ facebook

๗. การดำเนินงานด้านการศึกษา ศาสนา และวัฒนธรรม

- จัดให้มีการทำบุญในพิธีทางศาสนาในวันสำคัญต่าง ๆ
- ส่งเสริมด้านประเพณีวัฒนธรรม โดยการร่วมทำกิจกรรมด้านประเพณีศาสนา เช่น งานแห่เทียนเข้าพรรษา ประเพณีสงกรานต์ ลอยกระทง และภูมิปัญญาท้องถิ่น
- จัดกิจกรรมส่งเสริมวันผู้สูงอายุในช่วงวันสงกรานต์
- ส่งเสริมกิจกรรมศูนย์พัฒนาเด็กเล็ก ที่สามารถพัฒนาศักยภาพเด็กด้านร่างกาย อารมณ์ สังคมและสติปัญญา

๘. การดำเนินงานด้านทรัพยากรธรรมชาติและสิ่งแวดล้อม

- รณรงค์การรักษาความสะอาดภายในชุมชนในช่วงวันสำคัญต่างๆ
- พัฒนาสภาพแวดล้อมในชุมชนทุกๆ เดือน
- ส่งเสริมการพัฒนาสิ่งแวดล้อมและระบบนิเวศน์
- ส่งเสริมการปลูกต้นไม้ในโครงการวันสำคัญต่างๆ

๙. การดำเนินงานด้านอื่น ๆ

- ติดตั้งถังดับเพลิง และอุปกรณ์ดับเพลิงในที่สาธารณะ
- จัดอบรมอาสาสมัครป้องกันฝ่ายพลเรือน
- ส่งเสริมหน่วยแพทย์ฉุกเฉิน

โครงสร้างและกระบวนการบริหารงานบุคคล

โครงสร้างลี้วงราชการ



นางฉวีรุญา แป้นไทย
ปลัด อบต.ไรโคก



จรัญชกร ชาติพงษ์
เจ้าหน้าที่โครงการและแผน
หัวหน้างานพัสดุ



จิรวรรณ จีรวรรณ
หัวหน้างานคลัง



จิราพร จีรวรรณ
หัวหน้างานช่าง



จิราพร ชาติพงษ์
หัวหน้างานช่าง



จิราชกร ชาติพงษ์
หัวหน้างานช่าง



จิรวรรณ จีรวรรณ
หัวหน้างานคลัง



จิราพร ชาติพงษ์
หัวหน้างานช่าง



จิราพร ชาติพงษ์
หัวหน้างานช่าง



จิราชกร ชาติพงษ์
หัวหน้างานช่าง



จิรวรรณ จีรวรรณ
หัวหน้างานคลัง



จิราพร ชาติพงษ์
หัวหน้างานช่าง



จิราพร ชาติพงษ์
หัวหน้างานช่าง



จิรวรรณ จีรวรรณ
หัวหน้างานคลัง



จิรวรรณ จีรวรรณ
หัวหน้างานคลัง



จิราพร ชาติพงษ์
หัวหน้างานช่าง



จิราพร ชาติพงษ์
หัวหน้างานช่าง



จิราชกร ชาติพงษ์
หัวหน้างานช่าง



จิราพร ชาติพงษ์
หัวหน้างานช่าง



จิรวรรณ จีรวรรณ
หัวหน้างานคลัง



จิราพร ชาติพงษ์
หัวหน้างานช่าง



จิราพร ชาติพงษ์
หัวหน้างานช่าง



จิราชกร ชาติพงษ์
หัวหน้างานช่าง



จิรวรรณ จีรวรรณ
หัวหน้างานคลัง



จิรวรรณ จีรวรรณ
หัวหน้างานคลัง



จิราพร ชาติพงษ์
หัวหน้างานช่าง

ข้อมูลสถานการณ์คลังขององค์การบริหารส่วนตำบลไรโคก

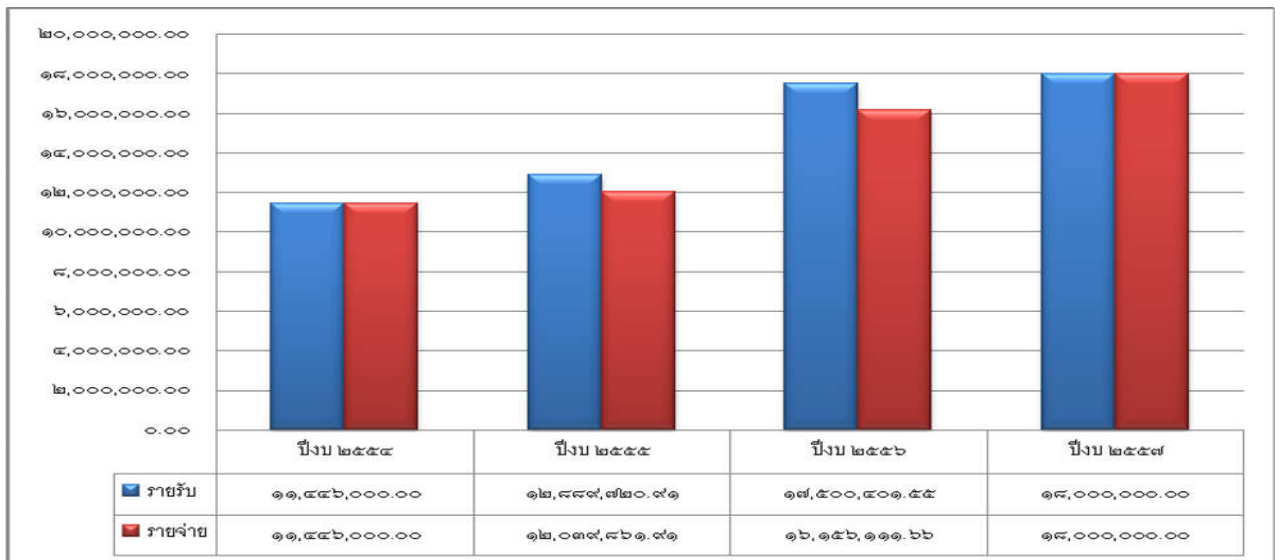
ก. ข้อมูลรายรับ

รายได้จริง	ประจำปีงบประมาณ			ประมาณการ
	๒๕๕๔	๒๕๕๕	๒๕๕๖	๒๕๕๗
๑. รายได้ที่องค์การบริหารส่วนตำบลจัดเก็บเอง	๑๗๕,๐๐๐.๐๐	๔๔๓,๑๕๙.๔๙	๘๒๐,๘๑๐.๘๒	๑,๓๗๙,๒๔๐.๐๐
๒. รายได้ที่ส่วนราชการต่าง ๆ จัดเก็บให้	๖,๒๗๑,๐๐๐.๐๐	๘,๕๘๕,๓๙๖.๔๒	๑๒,๓๙๔,๗๘๒.๗๓	๑๒,๐๒๐,๗๖๐.๐๐
๓. เงินอุดหนุนจากรัฐบาล	๕,๐๐๐,๐๐๐.๐๐	๓,๘๖๑,๑๖๕.๐๐	๔,๒๘๔,๘๐๘.๐๐	๔,๖๐๐,๐๐๐.๐๐
รวมรายได้ทั้งสิ้น	๑๑,๔๔๖,๐๐๐.๐๐	๑๒,๘๘๙,๗๒๐.๙๑	๑๗,๕๐๐,๔๐๑.๕๕	๑๘,๐๐๐,๐๐๐.๐๐

ข. ข้อมูลรายจ่าย

รายจ่ายจริง	ประจำปีงบประมาณ			ประมาณการ
	๒๕๕๔	๒๕๕๕	๒๕๕๖	๒๕๕๗
๑. งบกลาง	๒,๑๕๗,๐๖๐.๐๐	๔๙๕,๗๔๗.๐๐	๔๖๒,๐๒๖.๐๐	๗๙๔,๐๐๐.๐๐
๒. งบบุคลากร	๒,๙๘๙,๘๐๐.๐๐	๓,๕๕๑,๕๘๑.๐๐	๔,๕๖๖,๖๔๘.๐๐	๕,๙๓๕,๙๒๐.๐๐
๓. งบดำเนินการ	๓,๑๑๑,๔๐๐.๐๐	๔,๓๕๘,๐๑๘.๖๒	๕,๓๕๖,๗๑๗.๘๑	๕,๖๘๙,๑๘๐.๐๐
๔. งบรายจ่ายอื่น	๐.๐๐	๑๕,๐๐๐.๐๐	๑๘,๐๐๐.๐๐	๑๘,๐๐๐.๐๐
๕. งบลงทุน	๒,๓๗๒,๗๔๐.๐๐	๓,๒๓๗,๖๗๐.๒๙	๕,๑๒๙,๑๑๙.๘๕	๔,๗๓๔,๙๐๐.๐๐
๖. งบเงินอุดหนุน	๘๑๕,๐๐๐.๐๐	๓๘๑,๘๐๐.๐๐	๖๒๓,๖๐๐.๐๐	๘๒๘,๐๐๐.๐๐
รวมรายจ่ายทั้งสิ้น	๑๑,๔๔๖,๐๐๐.๐๐	๑๒,๐๓๙,๘๖๖.๙๑	๑๖,๑๕๖,๑๑๑.๖๖	๑๘,๐๐๐,๐๐๐.๐๐

แผนผังแสดงสถานการณ์คลังขององค์การบริหารส่วนตำบลไรโคก ในช่วงปีงบประมาณ พ.ศ. ๒๕๕๔-๒๕๕๗



จุดยืนทางยุทธศาสตร์ (Positioning) ขององค์การบริหารส่วนตำบลไรโคก

“สินค้าเกษตรได้มาตรฐาน/อาหารมีความปลอดภัย ผ่านเกณฑ์มาตรฐานเมืองนำอยู่
การท่องเที่ยวชั้นนำของจังหวัด ประเทศและภูมิภาค ASEAN”

บทที่ ๓

แผนยุทธศาสตร์

๑. หลักการและแนวคิดในการวางแผนพัฒนาท้องถิ่น

๑.๑ ยุทธศาสตร์ประเทศ (Country Strategy)

ยุทธศาสตร์ประเทศจัดทำขึ้นจากการประชุมเชิงปฏิบัติการหัวหน้าส่วนราชการระดับ ปลัดกระทรวงหรือเทียบเท่า วาระพิเศษ เมื่อวันที่ ๑๓ ตุลาคม ๒๕๕๕ ณ โรงแรมเชอราตัน พัทยา จังหวัดชลบุรี เพื่อร่วมกันวางยุทธศาสตร์ วิสัยทัศน์ เป้าหมายและแนวทางในการทำงานร่วมกัน ในปีงบประมาณ ๒๕๕๖ และเป็นกรอบในการจัดทำงบประมาณปี ๒๕๕๗ ตลอดจนแลกเปลี่ยน ความเห็นเกี่ยวกับภาพรวมของการทำงานร่วมกันในรอบปีที่ผ่านมา ซึ่งเดิมประกอบด้วย ๔ ยุทธศาสตร์ ๒๘ ประเด็นหลัก ๕๖ แนวทางการดำเนินการ รวมทั้งได้มีการบูรณาการร่วมยุทธศาสตร์การเข้าสู่ ประชาคมอาเซียน (ASEAN Strategy) จากการประชุมเชิงปฏิบัติการการเข้าสู่ประชาคมอาเซียน ปี ๒๕๕๘ ครั้งที่ ๒ เมื่อวันที่ ๒๔ ตุลาคม ๒๕๕๕ ณ ห้องประชุม ๕๐๑ ตึกบัญชาการ ทำเนียบรัฐบาล เพื่อเตรียมความพร้อมของหน่วยงานที่เกี่ยวข้องในการเข้าสู่ประชาคมอาเซียน ซึ่งเดิมประกอบด้วย ๘ ยุทธศาสตร์ โดยหลังจากการบูรณาการเป็นยุทธศาสตร์ประเทศ (Country Strategy) ประกอบด้วย ๔ ยุทธศาสตร์ ๓๐ ประเด็นหลัก ๗๙ แนวทางการดำเนินการ เพื่อเป็นกรอบการจัดสรรงบประมาณ รายจ่ายประจำปีงบประมาณ พ.ศ.๒๕๕๗ โดยมีรายละเอียดดังนี้

วิสัยทัศน์ : “ประเทศไทยมีขีดความสามารถในการแข่งขัน คนไทยอยู่ดีกินดี มีความเสมอภาค และเป็นธรรม”

หลักการของยุทธศาสตร์ : ต่อยอดรายได้จากฐานเดิม สร้างรายได้จากโอกาสใหม่ เพื่อความ สมดุล และการพัฒนาอย่างยั่งยืน”

วัตถุประสงค์ : ๑. รักษาฐานรายได้เดิม และสร้างรายได้ใหม่

๒. เพิ่มประสิทธิภาพของระบบการผลิต (ต้องผลิตสินค้าได้เร็วกว่าปัจจุบัน)

๓. ลดต้นทุนให้กับธุรกิจ (ด้วยการลดต้นทุนค่าขนส่งและโลจิสติกส์)

เป้าหมายเชิงยุทธศาสตร์ : ๑. การเพิ่มรายได้จากฐานเดิม

๒. การสร้างรายได้จากโอกาสใหม่

๓. การลดรายจ่าย

๔. การเพิ่มประสิทธิภาพในการแข่งขัน

ยุทธศาสตร์ : ประกอบด้วย ๔ ยุทธศาสตร์ ๓๐ ประเด็นหลัก ๗๙ แนวทางการดำเนินการ คือ

ยุทธศาสตร์ที่ ๑ : การเพิ่มขีดความสามารถในการแข่งขันของประเทศ เพื่อหลุด พ้นจากประเทศรายได้ปานกลาง (Growth & Competitiveness) ประกอบด้วย ๙ ประเด็นหลัก ๓๓ แนวทางการดำเนินการ

ยุทธศาสตร์ที่ ๒ : การลดความเหลื่อมล้ำ (Inclusive Growth) ประกอบด้วย ๘ ประเด็นหลัก ๒๐ แนวทางการดำเนินการ

ยุทธศาสตร์ที่ ๓ : การเติบโตที่เป็นมิตรต่อสิ่งแวดล้อม (Green Growth) ประกอบด้วย ๕ ประเด็นหลัก ๑๑ แนวทางการดำเนินการ

ยุทธศาสตร์ที่ ๔ : การสร้างความสมดุลและปรับระบบบริหารจัดการภาครัฐ (Internal Process) ประกอบด้วย ๘ ประเด็นหลัก ๑๕ แนวทางการดำเนินการ

ยุทธศาสตร์ที่ ๑ : การเพิ่มขีดความสามารถในการแข่งขันของประเทศ เพื่อหลุดพ้น
จากประเทศรายได้ปานกลาง (Growth & Competitiveness)
ประกอบด้วย ๙ ประเด็นหลัก ๓๓ แนวทางการดำเนินการ

ประเด็นหลัก	แนวทางการดำเนินการ
๑.ด้านเกษตร	๑.๑ แผนที่การใช้ที่ดิน (Zoning) เพื่อผลิตสินค้าเกษตร ๑.๒ การพัฒนาอุตสาหกรรมอาหารตั้งแต่ต้นน้ำถึงปลายน้ำ
๒.ด้านอุตสาหกรรม	๒.๑ แผนที่การใช้ที่ดิน (Zoning) เพื่ออุตสาหกรรม ๒.๒ กำหนดและส่งเสริมอุตสาหกรรมในอนาคต (Bio - Plastic, etc) ๒.๓ การเพิ่มขีดความสามารถให้ SME และ OTOP คู่สากล ๒.๔ การนำทุนทางวัฒนธรรมและภูมิปัญญาไทยมาเพิ่มมูลค่า
๓.การท่องเที่ยวและบริการ	๓.๑ แผนที่การจัดกลุ่มเมืองท่องเที่ยว ๓.๒ เพิ่มขีดความสามารถทางการท่องเที่ยวเข้าสู่รายได้ ๒ ล้านล้านบาท ต่อปี ๓.๓ ไทยเป็นศูนย์กลาง Medical Tourism ของภูมิภาค
๔.โครงสร้างพื้นฐาน	๔.๑ การพัฒนาระบบโลจิสติกส์และโครงสร้างพื้นฐาน ๔.๒ การลงทุนการให้บริการและใช้ประโยชน์ ICT ๔.๓ การลงทุนโครงสร้างพื้นฐานด้านการคมนาคมเชื่อมโยงในภูมิภาค อาเซียน
๕.พลังงาน	๕.๑ นโยบายการปรับโครงสร้างการใช้และราคาพลังงานที่เหมาะสม ๕.๒ การลงทุนเพื่อความมั่นคงของพลังงานและพลังงานทดแทน ๕.๓ การเชื่อมโยงแหล่งพลังงานและผลิตพลังงานทางเลือกในอาเซียน
๖.การเชื่อมโยงเศรษฐกิจใน ภูมิภาค	๖.๑ การเสริมสร้างความสามารถในการแข่งขันของสินค้า บริการ และ การลงทุนเพื่อเชื่อมโยงโอกาสจากอาเซียน ๖.๒ แก้ไข กฎหมาย กฎระเบียบ รองรับประชาคมอาเซียน ๖.๓ ขับเคลื่อนการเชื่อมโยงนิคมอุตสาหกรรมทวาย และ Eastern seaboard ๖.๔ เสริมสร้างความสัมพันธ์และความร่วมมือทางเศรษฐกิจกับประเทศ เพื่อนบ้าน
๗.การพัฒนาขีด ความสามารถในการแข่งขัน	๗.๑ การปรับปรุงขีดความสามารถในการแข่งขัน (๑๐๐ ดัชนีชี้วัด) ๗.๒ การพัฒนาการสร้าง Brand ประเทศไทย เป็น Modern Thailand
๘.การวิจัยและพัฒนา	๘.๑ ขับเคลื่อนค่าใช้จ่ายด้าน R & D เป็นร้อยละ ๑ ของ GDP ๘.๒ Talent Mobility การใช้ประโยชน์จากกำลังคนด้าน S & T ๘.๓ การใช้ประโยชน์ Regional Science Parks ๘.๔ การขับเคลื่อนข้อริเริ่มกระบวนกรอบความร่วมมืออาเซียน
๙.การพัฒนาพื้นที่และเมือง เพื่อเชื่อมโยงโอกาสจาก อาเซียน	๙.๑ การพัฒนาเมืองหลวง ๙.๒ การพัฒนาเมืองเกษตร ๙.๓ การพัฒนาเมืองอุตสาหกรรม

ประเด็นหลัก	แนวทางการดำเนินการ
๙.การพัฒนาพื้นที่และเมืองเพื่อเชื่อมโยงโอกาสจากอาเซียน	๙.๔ การพัฒนาเมืองท่องเที่ยว ๙.๕ การพัฒนาเมืองบริการสุขภาพ ๙.๖ การพัฒนาเมืองบริการศึกษานานาชาติ ๙.๘ การพัฒนาเมืองชายแดนเพื่อการค้าการลงทุน ๙.๘ ปัจจัยสนับสนุนการพัฒนาเมืองที่มีศักยภาพ

ยุทธศาสตร์ที่ ๒ : การลดความเหลื่อมล้ำ (Inclusive Growth)

ประกอบด้วย ๘ ประเด็นหลัก ๒๐ แนวทางการดำเนินการ

ประเด็นหลัก	แนวทางการดำเนินการ
๑๐.การพัฒนาคุณภาพการศึกษา	๑๐.๑ ปฏิรูปการศึกษา (ครู หลักสูตร เทคโนโลยีการดูแลเด็กก่อนวัยเรียน และการใช้ ICT ในระบบการศึกษา เช่น แท็บเล็ตและอินเทอร์เน็ต) ๑๐.๒ พัฒนาภาคการศึกษารองรับการเข้าสู่ประชาคมอาเซียน
๑๑.การยกระดับคุณภาพชีวิตและมาตรฐานบริการสาธารณสุข	๑๑.๑ การจัดระบบบริการ กำลังพล และงบประมาณ ๑๑.๒ การพัฒนาระบบคุ้มครองผู้บริโภคพร้อมเข้าสู่ประชาคมอาเซียน ๑๑.๓ สร้างและพัฒนาความร่วมมือระหว่างไทยกับประเทศสมาชิกอาเซียนในการพัฒนาคุณภาพชีวิต
๑๒.การจัดสวัสดิการสังคมและการดูแลผู้สูงอายุ เด็กสตรี และผู้ด้อยโอกาส	๑๒.๑ การพัฒนาระบบสวัสดิการ และเพิ่มศักยภาพและโอกาส ความเท่าเทียมคุณภาพชีวิต ๑๒.๒ กองทุนสตรี
๑๓.การสร้างโอกาสและรายได้แก่วิสาหกิจขนาดกลางและขนาดย่อม (SMEs) และเศรษฐกิจชุมชน	๑๓.๑ กองทุนตั้งตัวได้ ๑๓.๒ กองทุนหมู่บ้าน ๑๓.๓ โครงการ SML ๑๓.๔ โครงการรับจำนำสินค้าเกษตร
๑๔.แรงงาน	๑๔.๑ การพัฒนาทักษะเพื่อเพิ่มคุณภาพแรงงาน ให้สอดคล้องกับความต้องการ และพัฒนาทักษะผู้ประกอบการ ๑๔.๒ การจัดการแรงงานต่างด้าว ๑๔.๓ การพัฒนาระบบการคุ้มครอง
๑๕.ระบบยุติธรรมเพื่อลดความเหลื่อมล้ำ	๑๕.๑ การเข้าถึงระบบยุติธรรมของประชาชน
๑๖.การต่อต้านการคอร์รัปชั่น สร้างธรรมาภิบาล	๑๖.๑ การรณรงค์และสร้างแนวร่วมในสังคม ๑๖.๒ การเสริมสร้างธรรมาภิบาลรองรับประชาคมอาเซียน
๑๗.การสร้างองค์ความรู้เรื่องอาเซียน	๑๗.๑ ภาคประชาชน ๑๗.๒ ภาคแรงงานและผู้ประกอบการ ๑๗.๓ บุคลากรภาครัฐ

ยุทธศาสตร์ที่ ๓ : การเติบโตที่เป็นมิตรต่อสิ่งแวดล้อม (Green Growth)

ประกอบด้วย ๕ ประเด็นหลัก ๑๑ แนวทางการดำเนินการ

ประเด็นหลัก	แนวทางการดำเนินการ
๑๘.การพัฒนาเมือง	๑๘.๑ พัฒนาตัวอย่างเมืองอุตสาหกรรมเชิงนิเวศ ๑๐ แห่ง เพื่อความมั่นคง
๑๙.การลดการปล่อยก๊าซเรือนกระจก (GHG)	๑๙.๑ การประหยัดพลังงาน ๑๙.๒ การปรับปรุงระเบียบ (เช่น green building code) ๑๙.๓ ส่งเสริมการดำเนินงาน CSR เพื่อลดการปล่อยก๊าซเรือนกระจก
๒๐.นโยบายการคลังเพื่อสิ่งแวดล้อม	๒๐.๑ ระบบภาษีสิ่งแวดล้อม ๒๐.๒ การจัดซื้อจัดจ้างสีเขียวในภาครัฐ
๒๑.การจัดการทรัพยากรธรรมชาติและ การบริหารจัดการน้ำ	๒๑.๑ การปลูกป่า ๒๑.๒ การลงทุนด้านการบริหารจัดการน้ำ ๒๑.๓ พัฒนาประสิทธิภาพการบริหารจัดการทรัพยากรธรรมชาติและสิ่งแวดล้อมอาเซียน
๒๒.การเปลี่ยนแปลงสถานะภูมิอากาศ	๒๒.๑ การป้องกันผลกระทบและปรับตัว (mitigation and adaptation) ๒๒.๒ การป้องกันและบรรเทาภัยพิบัติธรรมชาติ

ยุทธศาสตร์ที่ ๔ : การสร้างความสมดุลและปรับระบบบริหารจัดการภาครัฐ (Internal Process)

ประกอบด้วย ๘ ประเด็นหลัก ๑๕ แนวทางการดำเนินการ

ประเด็นหลัก	แนวทางการดำเนินการ
๒๓.กรอบแนวทางและการปฏิรูปกฎหมาย	๒๓.๑ ปรับกรอบแนวทางระบบกฎหมายของประเทศ ๒๓.๒ เพิ่มประสิทธิภาพบุคลากรและองค์กรด้านยุติธรรม ๒๓.๓ ปรับปรุงระเบียบ ข้อกำหนดที่เป็นข้อจำกัดต่อการพัฒนาประเทศ
๒๔.การปรับโครงสร้างระบบราชการ	๒๔.๑ เพิ่มประสิทธิภาพองค์กรภาครัฐและพัฒนารูปแบบการทำงานของภาครัฐ ด้วยการสร้างความพร้อมในการบริหารการจัดการแบบบูรณาการ โดยมีประชาชนเป็นศูนย์กลาง ๒๔.๒ ป้องกันและปราบปรามทุจริตคอร์รัปชัน ๒๔.๓ เพิ่มประสิทธิภาพการให้บริการประชาชนด้วยระบบ E - Service
๒๕.การพัฒนากำลังคนภาครัฐ	๒๕.๑ บริหารกำลังคนให้สอดคล้องกับบทบาทภารกิจที่มีในปัจจุบัน และเตรียมพร้อมสำหรับอนาคต ๒๕.๒ พัฒนาทักษะและศักยภาพของกำลังคนภาครัฐ และเตรียมความพร้อมบุคลากรภาครัฐสู่ประชาคมอาเซียน
๒๖.การปรับโครงสร้างภาษี	๒๖.๑ ปรับโครงสร้างภาษีทั้งระบบให้สนับสนุนการกระจายรายได้ และเพิ่มขีดความสามารถในการแข่งขัน
๒๗.การจัดสรรงบประมาณ	๒๗.๑ พัฒนาระบบการจัดสรรงบประมาณให้สามารถสนับสนุนการปฏิบัติงานตามนโยบายรัฐบาล

ประเด็นหลัก	แนวทางการดำเนินการ
๒๘.การพัฒนาสินทรัพย์ ราชการที่ไม่ได้ใช้งานให้เกิด ประโยชน์สูงสุด	๒๘.๑ สํารวจสินทรัพย์ราชการที่ไม่ได้ใช้งาน ๒๘.๒ บริหารจัดการสินทรัพย์ราชการที่ไม่ได้ใช้งานให้เกิดประโยชน์ สูงสุด
๒๙.การแก้ไขปัญหาความ มั่นคงจังหวัดชายแดน ภาคใต้ และเสริมสร้างความ มั่นคงในอาเซียน	๒๙.๑ ประสานบูรณาการงานรักษาความสงบและส่งเสริมการพัฒนา ในพื้นที่ ๓ จังหวัดชายแดนภาคใต้ภายใต้กรอบนโยบายความมั่นคง แห่งชาติ ๒๕๕๕-๒๕๕๙ ๒๙.๒ การเสริมสร้างความมั่นคงของประชาคมอาเซียน
๓๐.การปฏิรูปการเมือง	๓๐.๑ กระจายอำนาจให้แก่องค์กรปกครองส่วนท้องถิ่น (อปท.)

๑.๒ ยุทธศาสตร์การพัฒนาพื้นที่

กรอบยุทธศาสตร์การพัฒนาภาค

ตามพระราชบัญญัติระเบียบบริหารราชการแผ่นดิน (ฉบับที่ ๗) พ.ศ.๒๕๕๐ มาตรา ๕๓/๑ และมาตรา ๕๓/๒ บัญญัติให้จังหวัดและกลุ่มจังหวัดทำแผนพัฒนาจังหวัดและแผนพัฒนากลุ่มจังหวัดให้สอดคล้องกับแนวทางการพัฒนาเศรษฐกิจและสังคมแห่งชาติ และตอบสนองความต้องการของประชาชนในท้องถิ่น สำนักงานพัฒนาการเศรษฐกิจและสังคมแห่งชาติ (สศช.) จึงได้จัดทำกรอบยุทธศาสตร์การพัฒนาภาคที่ยึดกระบวนการมีส่วนร่วมของทุกภาคส่วนจากทุกจังหวัดทั้ง ๔ ภูมิภาคขึ้นเพื่อสนับสนุนจังหวัดและกลุ่มจังหวัดให้สามารถใช้เป็นกรอบแนวทางในการจัดทำแผนพัฒนาจังหวัดและแผนพัฒนากลุ่มจังหวัด

๑. แนวคิดและหลักการ

๑.๑ ยึดแนวคิดการพัฒนาตาม “ปรัชญาเศรษฐกิจพอเพียง” ให้เกิดการพัฒนาที่สมดุลเป็นธรรมและมีภูมิคุ้มกันต่อผลกระทบจากกระแสการเปลี่ยนแปลงทั้งจากภายนอกและภายในประเทศควบคู่กับแนวคิด “การพัฒนาแบบองค์รวม” ที่ยึด คน ผลประโยชน์ของประชาชน ภูมิสังคม ยุทธศาสตร์พระราชทาน เข้าใจ เข้าถึง และพัฒนา ยึดหลักการมีส่วนร่วมของทุกภาคภาคีการพัฒนาและหลักธรรมาภิบาล เพื่อให้สังคมสมานฉันท์ และอยู่เย็นเป็นสุขร่วมกัน

๑.๒ หลักการ มุ่งสร้างความเชื่อมโยงกับแผนระดับชาติต่างๆ นโยบายรัฐบาล แผนการบริหารราชการแผ่นดิน เพื่อสร้างโอกาสทางการพัฒนา สอดคล้องกับภูมิสังคมของพื้นที่ โดย

๑) กำหนดรูปแบบการพัฒนาเชิงพื้นที่ของประเทศและภาค รวมถึงชุมชน

๒) กำหนดบทบาทและยุทธศาสตร์การพัฒนาภาคให้สอดคล้องกับศักยภาพและโอกาสของพื้นที่

๒. ทิศทางการพัฒนาเชิงพื้นที่

ภายใต้กระแสโลกาภิวัตน์ที่มีการเปลี่ยนแปลงตลอดเวลา สภาพแวดล้อมภายนอกเป็นปัจจัยสำคัญต่อการพัฒนาประเทศ เป็นผลให้จำเป็นต้องเตรียมการรองรับการเปลี่ยนแปลงดังกล่าวให้เหมาะสม การพัฒนาที่สมดุล ดังนั้นจึงกำหนดทิศทางการพัฒนาพื้นที่ของประเทศ ดังนี้

๒.๑ พัฒนาพื้นที่ในภูมิภาคต่างๆ ของประเทศให้เชื่อมโยงกับภูมิภาคเอเชียตะวันออกเฉียงใต้ เพื่อเป็นฐานการพัฒนาด้านอุตสาหกรรม การเกษตรและการแปรรูปการเกษตร และการท่องเที่ยวของภูมิภาค โดยเฉพาะ

๒.๑.๑ พัฒนาพื้นที่เชื่อมโยงทางเศรษฐกิจตามแนวตะวันออก-ตะวันตก (East West Economic Corridor) เช่น พื้นที่เขตเศรษฐกิจแม่สอด-สุโขทัย-พิษณุโลก-ขอนแก่น-มุกดาหาร แนวสะพานเศรษฐกิจ พื้นที่อรัญประเทศ-สระแก้ว-ปราจีนบุรี พื้นที่เศรษฐกิจระนอง-ชุมพร-บางสะพาน แนวสะพานเศรษฐกิจพังงา-กระบี่-สุราษฎร์ธานี-นครศรีธรรมราช และแนวสะพานเศรษฐกิจสตูล-สงขลา

๒.๑.๒ พัฒนาพื้นที่เชื่อมโยงทางเศรษฐกิจตามแนวเหนือ-ใต้ (North South Economic Corridor) ได้แก่ แนวเศรษฐกิจเชียงใหม่-เชียงราย-พิษณุโลก-นครสวรรค์-จังหวัดปริมณฑล แนวเศรษฐกิจหนองคาย-อุดรธานี-ขอนแก่น-นครราชสีมา-จังหวัดปริมณฑล พื้นที่แหลมฉบัง-ชลบุรี-ฉะเชิงเทรา-สระแก้ว-บุรีรัมย์-มุกดาหาร

๒.๒ พัฒนาบริการพื้นฐานของชุมชนเพื่อรองรับการพัฒนาเศรษฐกิจเชื่อมโยงระหว่างประเทศ โดยเน้นพื้นที่ชุมชนตามแนวเขตเศรษฐกิจเหนือ-ใต้ และตะวันออก-ตะวันตก โดยเฉพาะชุมชนเศรษฐกิจชายแดน

๒.๓ พัฒนาระบบโลจิสติกส์และโครงข่ายคมนาคมขนส่งเพื่อสนับสนุนการเพิ่มขีดความสามารถในการแข่งขันเชิงพื้นที่ เช่น การพัฒนาระบบราง เพิ่มประสิทธิภาพการขนส่งทางน้ำ และเพิ่มประสิทธิภาพการเชื่อมโยงโครงข่ายการคมนาคมบริเวณจุดตัด เช่น พิษณุโลก และขอนแก่น

๒.๔ สร้างความมั่นคงของฐานทรัพยากรธรรมชาติและสิ่งแวดล้อม เพื่อรักษาสมดุลของระบบนิเวศ ให้ยั่งยืน ได้แก่ พัฒนาแหล่งน้ำให้เพียงพอต่อการเกษตร พัฒนาลำน้ำลัดเลาะเมืองและแหล่งอุตสาหกรรม และการจัดให้มีการจัดการใช้ประโยชน์ที่ดินอย่างมีประสิทธิภาพ

๓. ยุทธศาสตร์การพัฒนาภาคกลาง

๓.๑ ยุทธศาสตร์การพัฒนา

๑) พัฒนารฐานเศรษฐกิจหลักของประเทศให้มีการพัฒนาอย่างต่อเนื่อง เพื่อรักษาเสถียรภาพการพัฒนาอุตสาหกรรม เกษตร การบริการ การลงทุนให้มีความมั่นคงและเพื่อเพิ่มขีดความสามารถในการแข่งขันของประเทศ เช่น ส่งเสริมการพัฒนาพื้นที่นิคมอุตสาหกรรม ส่งเสริมอุตสาหกรรมขนาดกลางและขนาดย่อม พัฒนาการเกษตร พื้นฟูการบริหารจัดการแหล่งท่องเที่ยว พัฒนาประสิทธิภาพโลจิสติกส์

๒) พัฒนาศักยภาพคน ครอบครั้ว ชุมชนและสังคมให้มีคุณภาพ มีธรรมาภิบาล เพื่อพร้อมรับการเปลี่ยนแปลงเศรษฐกิจโลก ควบคู่กับการยกระดับคุณภาพชีวิตของประชาชนให้ดีขึ้น เช่น ส่งเสริมการเรียนรู้การสอนนอกระบบ การอาชีวศึกษา ส่งเสริมการวิจัยและพัฒนาโดยเฉพาะด้านวิทยาศาสตร์และเทคโนโลยี ส่งเสริมบทบาทของครอบครัว ชุมชน และภาคประชาสังคมในการสร้างวัฒนธรรมในการดูแลสุขภาพ

๓) อนุรักษ์ พื้นฟู และพัฒนาทรัพยากรธรรมชาติและสิ่งแวดล้อมให้มีความสมดุลต่อระบบนิเวศ เพื่อสนับสนุนการพัฒนารฐานเศรษฐกิจหลักของประเทศ โดยเร่งแก้ไขปัญหาคัดเขาชะงายฝั่งทะเล ป้องกันปัญหาลำน้ำลัดเลาะ พื้นฟูคุณภาพน้ำแม่น้ำเจ้าพระยา ส่งเสริมการมีส่วนร่วมของภาคีการพัฒนาอนุรักษ์และรักษาทรัพยากรธรรมชาติและสิ่งแวดล้อม

๔) เสริมสร้างศักยภาพการพัฒนาเมืองและพื้นที่ชายแดนตามแนวเศรษฐกิจกับประเทศเพื่อนบ้านทั้งแนวเหนือ-ใต้ และแนวตะวันออก-ตะวันตก เพื่อเป็นประตูการค้าเชื่อมโยงประเทศเพื่อนบ้านและนานาชาติ

๕) บริหารจัดการพัฒนาพื้นที่เมืองและชนบทอย่างมีส่วนร่วมและเกื้อกูลกัน เพื่อให้มีการจัดระเบียบรูปแบบการพัฒนาเมืองและชุมชนได้สอดคล้องกับการพัฒนาโครงสร้างพื้นฐานและความต้องการของชุมชน

๓.๒ ทิศทางการพัฒนากลุ่มจังหวัด

๑) กลุ่มจังหวัดภาคกลางตอนบน ๑ ประกอบด้วย นนทบุรี ปทุมธานี พระนครศรีอยุธยา และสระบุรี เน้นการพัฒนาเป็นผู้นำในภูมิภาคด้านอุตสาหกรรมสะอาด ส่งเสริมการรวมกลุ่มอุตสาหกรรมในการพัฒนาเทคโนโลยีเครื่องจักร ส่งเสริมการวิจัยและพัฒนาการออกแบบผลิตภัณฑ์และคุณภาพวัตถุดิบ สร้างมูลค่าเพิ่มของห่วงโซ่การผลิตในกลุ่มอุตสาหกรรม และพัฒนาอนุรักษ์แหล่งท่องเที่ยวเพื่อให้เป็นแหล่งท่องเที่ยวทางมรดกโลก

๒) กลุ่มจังหวัดภาคกลางตอนบน ๒ ประกอบด้วย ชัยนาท ลพบุรี สิงห์บุรี และอ่างทอง เน้นการรักษาความมั่นคงทางอาหารโดยการดูแลรักษาฐานทรัพยากรเกษตรที่สำคัญ การสร้างมูลค่าเพิ่มผลิตภัณฑ์หลักในพื้นที่ ส่งเสริมการใช้ประโยชน์วัสดุเหลือใช้ทางการเกษตรและอุตสาหกรรม พัฒนาการผลิตอาหารส่งออกประเภทธัญพืช พืชไร่ และปศุสัตว์ พัฒนาแหล่งท่องเที่ยวเชิงอนุรักษ์และผลิตภัณฑ์จากภูมิปัญญาท้องถิ่น และพัฒนาเส้นทางขนส่งตลอดลำน้ำ

๓) กลุ่มจังหวัดภาคกลางตอนล่าง กลุ่ม ๑ ประกอบด้วย นครปฐม ราชบุรี กาญจนบุรี และสุพรรณบุรี เน้นพัฒนาการผลิตและส่งออกสินค้าเกษตรอุตสาหกรรมด้วยระบบการผลิตที่ปลอดภัย ต่อสิ่งแวดล้อม จัดตั้งศูนย์เครือข่ายการศึกษาขั้นอุดมศึกษาและสนับสนุนสถาบันการศึกษา ส่งเสริมการท่องเที่ยวเชิงนิเวศ และส่งเสริมการจัดตั้งศูนย์อุตสาหกรรมบริเวณชายแดน

๔) กลุ่มจังหวัดภาคกลางตอนล่าง กลุ่ม ๒ ประกอบด้วย เพชรบุรี ประจวบคีรีขันธ์ สมุทรสาครและสมุทรสงคราม เน้นสนับสนุนการศึกษาวิจัย การจัดตั้งศูนย์ประมงครบวงจร และอุตสาหกรรมต่อเนื่อง ส่งเสริมงานวิจัยพัฒนาการแปรรูปผลผลิตทางการเกษตรและสัตว์น้ำ สนับสนุนการขยายการก่อสร้างท่าเรือน้ำลึกที่จังหวัดประจวบคีรีขันธ์ และพัฒนาเครือข่ายการท่องเที่ยวเชื่อมโยงสหภาพพม่าและฝั่งอ่าวไทยตะวันออก-ตะวันตก

๕) กลุ่มจังหวัดภาคกลางตอนกลาง ประกอบด้วย สมุทรปราการ ฉะเชิงเทรา นครนายก ปราจีนบุรีและสระแก้ว เน้นการสร้างมูลค่าการผลิตให้สูงขึ้น การป้องกันการขยายตัวของพื้นที่ชุมชนและอุตสาหกรรมเพื่อไม่ให้บุกรุกพื้นที่เกษตรที่อุดมสมบูรณ์ เพิ่มประสิทธิภาพและมาตรฐานด้านความปลอดภัยของสินค้าเกษตร ยกย่องคุณภาพผลิตภัณฑ์ของกลุ่มอุตสาหกรรมสู่สากล ขยายเครือข่ายอุตสาหกรรมขนาดกลางและขนาดย่อม ส่งเสริมการวิจัยและพัฒนา รวมทั้งการออกแบบนวัตกรรม เพิ่มประสิทธิภาพระบบโลจิสติกส์ ให้สมบูรณ์ยิ่งขึ้น

๖) กลุ่มจังหวัดภาคตะวันออก ประกอบด้วย ชลบุรี ระยอง ตราด และจันทบุรี มุ่งเน้นการเร่งแก้ไขปัญหาการขาดแคลนน้ำจากภาวะฝนแล้งให้เพียงพอต่อการอุปโภค และอุตสาหกรรมในพื้นที่จังหวัดชลบุรี-ระยอง บริหารจัดการด้านการผลิต การแปรรูป และระบบการกระจายสินค้าและการตลาด ส่งเสริมการประมงแบบเพาะเลี้ยงชายฝั่งในจังหวัดจันทบุรีและตราด พร้อมฟื้นฟูอนุรักษ์ทรัพยากรธรรมชาติชายฝั่งทะเล สนับสนุนอุตสาหกรรมอัญมณี จัดระเบียบแหล่งท่องเที่ยว สนับสนุนการค้าการลงทุนกับประเทศเพื่อนบ้าน เร่งรัดปรับปรุงและขยายระบบโครงข่ายการคมนาคมขนส่งให้สมบูรณ์ยิ่งขึ้น และพัฒนาความรู้และทักษะฝีมือแรงงานให้สอดคล้องกับความต้องการของตลาด

๓.๓ โครงการที่สำคัญ (Flagship Project)

ต่อเนื่อง

- ๑) โครงการพัฒนาจังหวัดสมุทรสาครให้เป็นศูนย์กลางการประมงและอุตสาหกรรม
- ๒) โครงการจัดทำแผนแม่บทเพื่อบริหารจัดการพื้นที่เมืองจังหวัดพระนครศรีอยุธยา
- ๓) โครงการป้องกันและแก้ไขปัญหาการกัดเซาะชายฝั่งทะเลอ่าวไทย
- ๔) โครงการผลิตกำลังคนด้านอาชีวศึกษาเพื่อสนองต่อภาคการผลิตและบริการ

ยุทธศาสตร์การพัฒนากลุ่มจังหวัดภาคกลางตอนล่าง ๒ พ.ศ.๒๕๕๘ – ๒๕๖๑

จากการวิเคราะห์ศักยภาพด้านเศรษฐกิจ สังคม ทรัพยากรธรรมชาติและสิ่งแวดล้อมของกลุ่มจังหวัดภาคกลางตอนล่าง ๒ ประกอบกับการพิจารณาจากความต้องการของภาคประชาชน สภาพแวดล้อมทั้งภายในและภายนอกกลุ่มจังหวัด (SWOT) จากการมีส่วนร่วมของทุกภาคส่วนในกลุ่มจังหวัด ได้แก่ ภาคประชาชน ภาคธุรกิจเอกชน และภาครัฐ โดยคำนึงถึงความเชื่อมโยงสอดคล้องกับแนวนโยบายของรัฐบาล ยุทธศาสตร์ตั้งแต่ยุทธศาสตร์ระดับชาติ ยุทธศาสตร์ระดับภาค สามารถจัดทำแผนพัฒนากลุ่มจังหวัด และกำหนดประเด็นยุทธศาสตร์ของกลุ่มจังหวัดภาคกลางตอนล่าง ๒ ได้ดังนี้

วิสัยทัศน์ของกลุ่มจังหวัดภาคกลางตอนล่าง ๒

“ฐานเพื่อการลงทุนด้านอุตสาหกรรม เกษตรกรรม อาหารและการท่องเที่ยว”

๑. ความท้าทายที่สำคัญของกลุ่มจังหวัด

- ๑) ผลผลิตสัตว์น้ำมีจำนวนลดลง จึงต้องมีการฟื้นฟูทรัพยากรสัตว์น้ำและสร้างแหล่งที่อยู่อาศัยของสัตว์น้ำ
- ๒) การสร้างมูลค่าเพิ่มในการผลิตด้านการเกษตร
- ๓) ความเชื่อมโยงของการท่องเที่ยวและพื้นที่เศรษฐกิจยังไม่ครอบคลุม
- ๔) พื้นที่ชายฝั่งทะเลถูกกัดเซาะเฉลี่ยปีละ ๕ เมตร จึงต้องดำเนินการป้องกันและแก้ไขอย่างเร่งด่วน

๒. พันธกิจ

- ๑) สร้างและฟื้นฟูทุนธรรมชาติและทรัพยากรสัตว์น้ำ เพื่อเป็นฐานในการลงทุนทางอุตสาหกรรม เกษตรกรรม และการท่องเที่ยว
- ๒) เพิ่มผลผลิตด้านการเกษตร และส่งเสริมการท่องเที่ยว
- ๓) สร้างระบบเชื่อมโยงแหล่งท่องเที่ยว พื้นที่เศรษฐกิจ และการค้าชายแดน
- ๔) ลดความรุนแรงปัญหาการกัดเซาะชายฝั่ง

เป้าประสงค์รวม ตัวชี้วัดและค่าเป้าหมาย

เป้าประสงค์

- ๑) ทรัพยากรสัตว์น้ำเพิ่มขึ้น
- ๒) สินค้าเกษตรมีคุณภาพปลอดภัยและได้มาตรฐาน
- ๓) รายได้จากการท่องเที่ยว สินค้า และบริการเพิ่มขึ้น
- ๔) แหล่งท่องเที่ยวและพื้นที่เศรษฐกิจมีความเชื่อมโยงเป็นระบบ
- ๕) การกัดเซาะชายฝั่งทะเลได้รับการแก้ไขอย่างเหมาะสม

ตัวชี้วัดผลสำเร็จหลัก (Key Performance Indicators : KPI) ที่ตอบสนองต่อประเด็นความต้องการ

- ๑) ร้อยละที่เพิ่มขึ้นของ GPCP
- ๒) ร้อยละที่เพิ่มขึ้นของมูลค่าผลิตภัณฑ์กลุ่มจังหวัดเฉลี่ยต่อหัว
- ๓) ร้อยละที่เพิ่มขึ้นของรายได้จากการท่องเที่ยว
- ๔) ร้อยละของอัตราการขยายตัวรายได้ท่องเที่ยว
- ๕) ร้อยละของแปลง/ฟาร์มที่ได้รับใบรับรองมาตรฐาน GAP
- ๖) ร้อยละที่ลดลงของพื้นที่การกัดเซาะชายฝั่งทะเล

เป้าประสงค์รวม	ตัวชี้วัด/เป้าหมายรวม ๔ ปี	ค่าเป้าหมายปี พ.ศ.๒๕๕๗	ค่าเป้าหมายรายปี			
			๒๕๕๘	๒๕๕๙	๒๕๖๐	๒๕๖๑
ทรัพยากรสัตว์น้ำเพิ่มขึ้นและสินค้าเกษตรมีคุณภาพปลอดภัยได้มาตรฐาน	ร้อยละที่เพิ่มขึ้นของ GPCP	ร้อยละ ๑	ร้อยละ ๒	ร้อยละ ๓	ร้อยละ ๔	ร้อยละ ๕
	ร้อยละของแปลง/ฟาร์มที่ได้รับใบรับรองมาตรฐาน GAP	ร้อยละ ๕	ร้อยละ ๕	ร้อยละ ๕	ร้อยละ ๕	ร้อยละ ๕
รายได้จากการท่องเที่ยว สินค้าบริการเพิ่มขึ้นและแหล่งท่องเที่ยว/พื้นที่ เศรษฐกิจมีความเชื่อมโยงเป็นระบบ	ร้อยละที่เพิ่มขึ้นของรายได้จากการท่องเที่ยว	ร้อยละ ๕	ร้อยละ ๕	ร้อยละ ๕	ร้อยละ ๕	ร้อยละ ๕
	ร้อยละของอัตราการขยายตัวรายได้ท่องเที่ยว	ร้อยละ ๓	ร้อยละ ๓	ร้อยละ ๓	ร้อยละ ๓	ร้อยละ ๓
	ร้อยละที่เพิ่มขึ้นของมูลค่าผลิตภัณฑ์กลุ่มจังหวัดเฉลี่ยต่อหัว	ร้อยละ ๕	ร้อยละ ๕	ร้อยละ ๕	ร้อยละ ๕	ร้อยละ ๕
การกัดเซาะชายฝั่งทะเลได้รับการแก้ไขอย่างเหมาะสม	ร้อยละที่ลดลงของพื้นที่การกัดเซาะชายฝั่งทะเล	ร้อยละ ๒	ร้อยละ ๓	ร้อยละ ๔	ร้อยละ ๕	ร้อยละ ๖

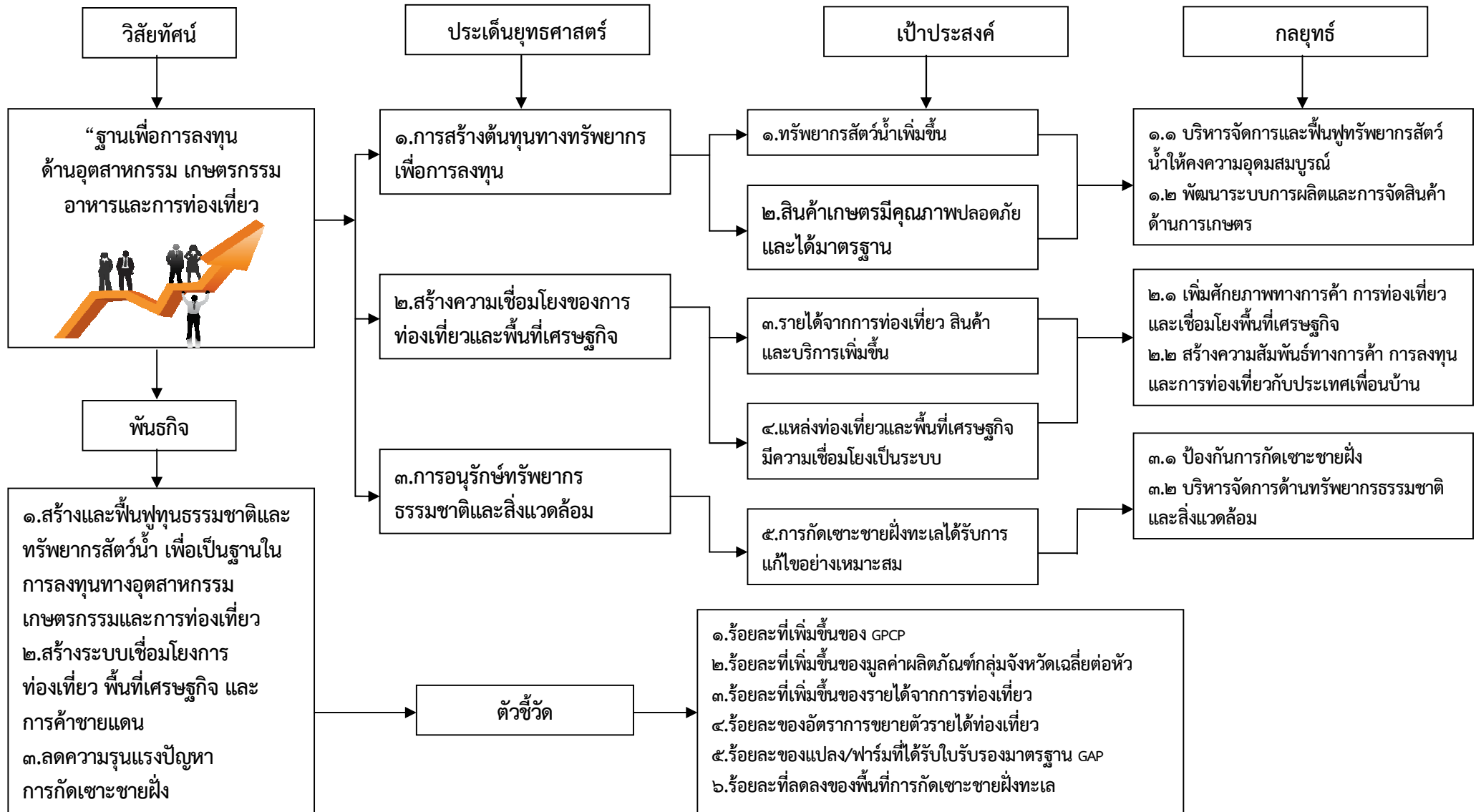
ประเด็นยุทธศาสตร์ ซึ่งในแต่ละประเด็นยุทธศาสตร์จะประกอบด้วย
 ประเด็นยุทธศาสตร์ที่ ๑ การสร้างต้นทุนทางทรัพยากรเพื่อการลงทุน
 กลยุทธ์ที่ ๑.๑ บริหารจัดการและฟื้นฟูทรัพยากรสัตว์น้ำให้คงความอุดมสมบูรณ์
 กลยุทธ์ที่ ๑.๒ พัฒนาระบบการผลิตและการจัดการสินค้าด้านการเกษตร

ประเด็นยุทธศาสตร์ที่ ๒ สร้างความเชื่อมโยงของการท่องเที่ยวและพื้นที่เศรษฐกิจ
กลยุทธ์ที่ ๒.๑ เพิ่มศักยภาพทางการค้า การท่องเที่ยวและเชื่อมโยงพื้นที่เศรษฐกิจ
กลยุทธ์ที่ ๒.๒ สร้างความสัมพันธ์ทางการค้า การลงทุน และการท่องเที่ยว กับประเทศ

เพื่อนบ้าน

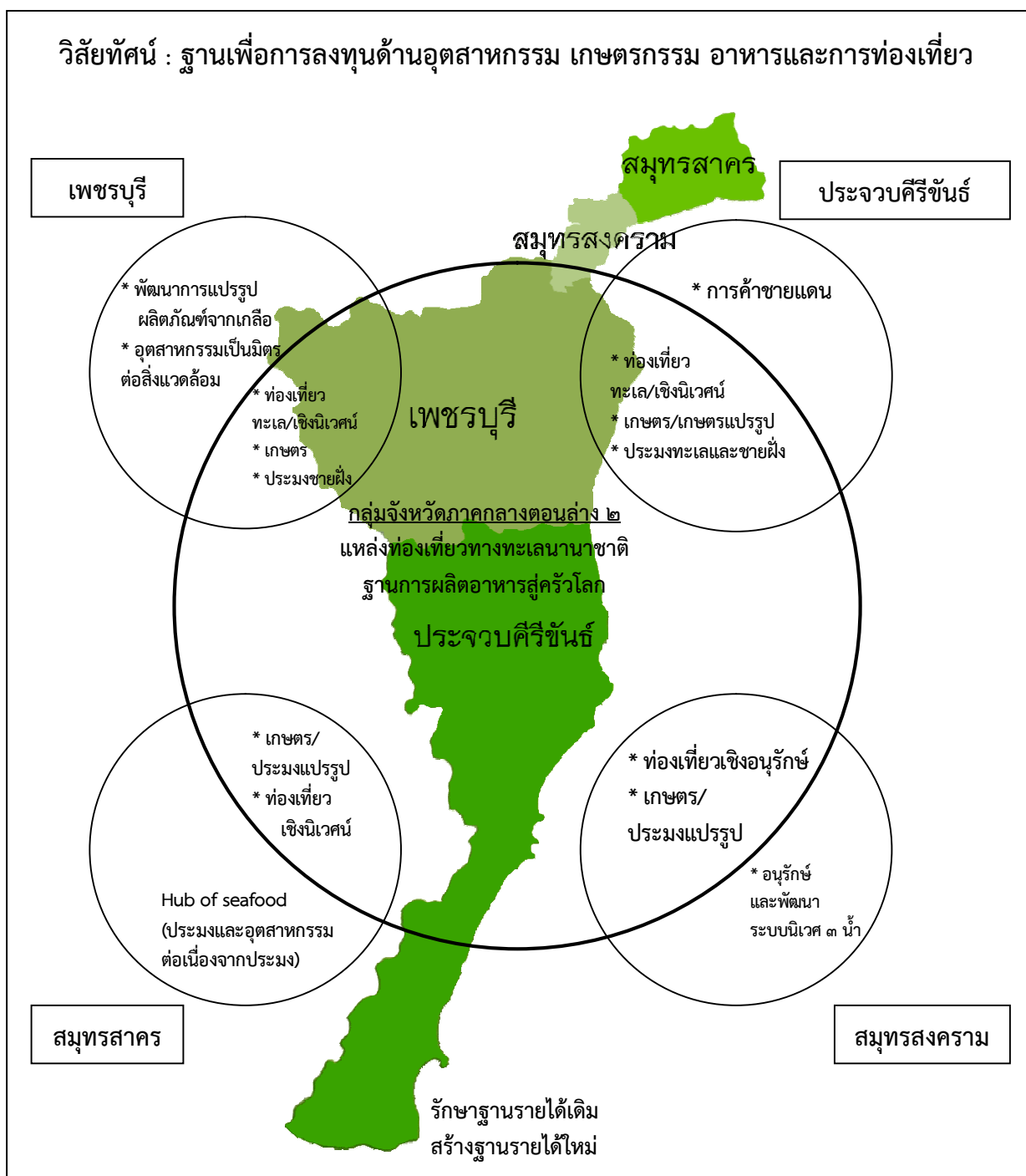
ประเด็นยุทธศาสตร์ที่ ๓ การอนุรักษ์ทรัพยากรธรรมชาติและสิ่งแวดล้อม
กลยุทธ์ที่ ๓.๑ ป้องกันการกัดเซาะชายฝั่ง
กลยุทธ์ที่ ๓.๒ บริหารจัดการด้านทรัพยากรธรรมชาติและสิ่งแวดล้อม

สรุปโครงสร้างยุทธศาสตร์กลุ่มจังหวัดภาคกลางตอนล่าง ๒ พ.ศ.๒๕๕๘ – พ.ศ.๒๕๖๑



ตำแหน่งจุดยืนทางยุทธศาสตร์ (Positioning) กลุ่มจังหวัดภาคกลางตอนล่าง ๒
จากการประชุมทุกภาคส่วน เพื่อทบทวนแผนพัฒนากลุ่มจังหวัด ๔ ปี (พ.ศ.๒๕๕๘ - พ.ศ.
๒๕๖๑) ของกลุ่มจังหวัดภาคกลางตอนล่าง ๒ เมื่อวันที่ ๑๖ - ๑๗ กันยายน ๒๕๕๖ ณ โรงแรมธารา
มंत्रา อ.ชะอำ จ.เพชรบุรี ที่ประชุมมีมติยืนยันตำแหน่งจุดยืนทางยุทธศาสตร์ (Positioning)
ของกลุ่มจังหวัดภาคกลางตอนล่าง ๒ ที่กำหนดไว้เดิม ๒ ประการ คือ

๑. ฐานการผลิตอาหารสู่ครัวโลก
๒. แหล่งท่องเที่ยวทางทะเลนานาชาติ



ยุทธศาสตร์จังหวัดเพชรบุรี

จากการวิเคราะห์ศักยภาพด้านเศรษฐกิจ สังคม ทรัพยากรธรรมชาติและสิ่งแวดล้อมของจังหวัดเพชรบุรี ประกอบกับการพิจารณาสภาพแวดล้อมทั้งภายในและภายนอกของจังหวัด (SWOT) จากการมีส่วนร่วมของทุกภาคส่วนในจังหวัด ได้แก่ ภาคประชาชน ภาคธุรกิจเอกชน และภาครัฐ โดยคำนึงถึงความเชื่อมโยงสอดคล้องกับแนวนโยบายของรัฐบาล ยุทธศาสตร์ตั้งแต่ยุทธศาสตร์ระดับชาติ ยุทธศาสตร์ระดับภาค และทิศทางการพัฒนาระดับกลุ่มจังหวัด สามารถจัดทำแผนพัฒนาจังหวัด และกำหนดประเด็นยุทธศาสตร์ของจังหวัดเพชรบุรี ได้ดังนี้

วิสัยทัศน์

“แหล่งผลิตอาหารและการท่องเที่ยว ชั้นนำของ ASEAN”

พันธกิจ

๑. ผลิตสินค้าเกษตรและอาหารปลอดภัยให้ได้มาตรฐานระดับนานาชาติ
๒. เร่งพัฒนาเชิงบูรณาการเพื่อสู่มาตรฐานเมืองน่าอยู่
๓. ยกระดับการท่องเที่ยวให้มีชื่อเสียงระดับ Top Ten ของ ASEAN

เป้าประสงค์ในภาพรวมของจังหวัดเพชรบุรี

๑. สินค้าเกษตร/อาหารได้มาตรฐานความปลอดภัย ตามเกณฑ์นานาชาติ
๒. จังหวัดเพชรบุรีผ่านเกณฑ์เมืองน่าอยู่
๓. จังหวัดเพชรบุรี บรรลุเป้าหมายการท่องเที่ยวของคนในภูมิภาค ASEAN

ตัวชี้วัด

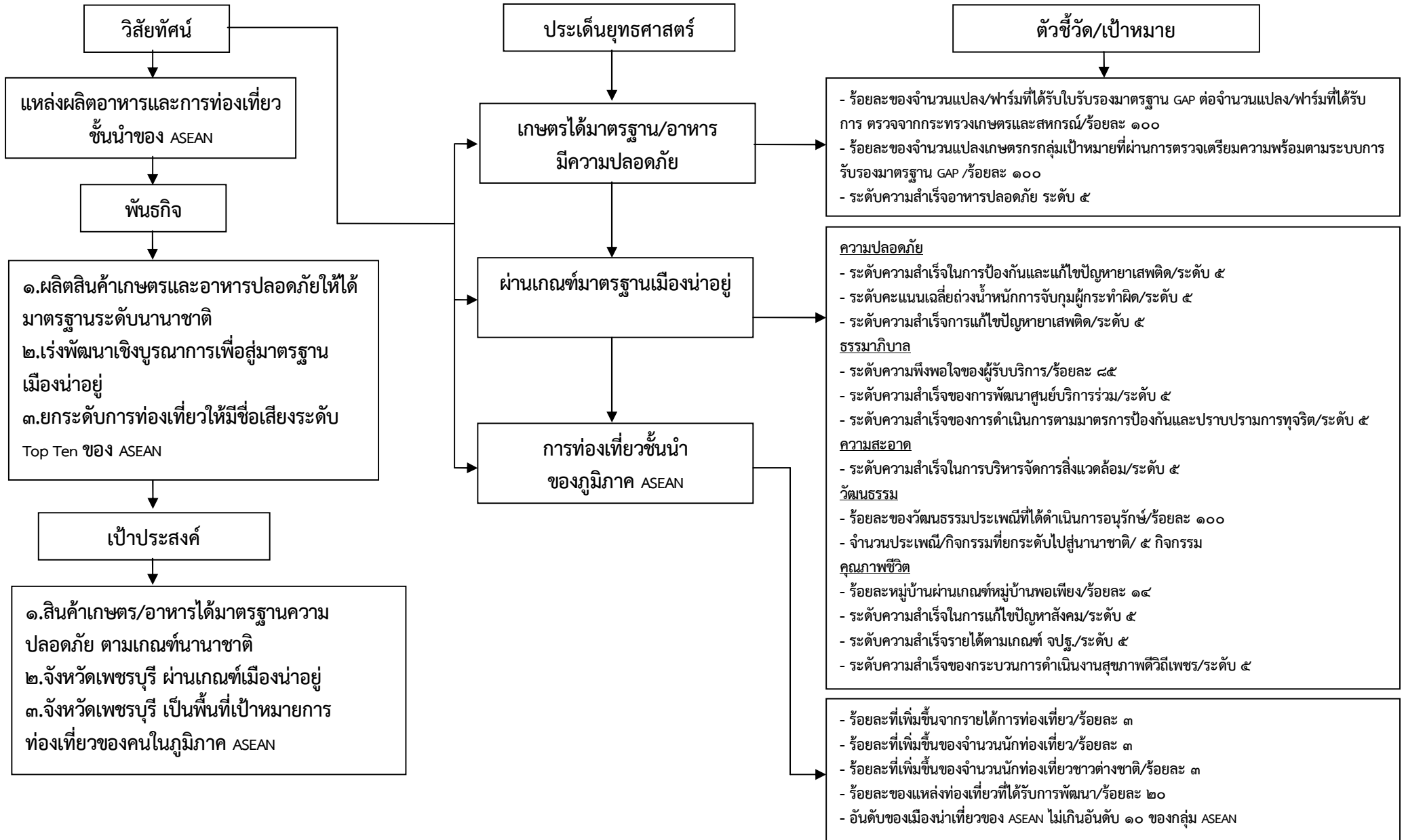
๑. ร้อยละของจำนวนแปลง/ฟาร์มที่ได้รับใบรับรองมาตรฐาน GAP ต่อจำนวนแปลง/ฟาร์มที่ได้รับตรวจจากกระทรวงเกษตรและสหกรณ์/ร้อยละ ๑๐๐
๒. ร้อยละของจำนวนแปลงเกษตรกลุ่มเป้าหมายที่ผ่านการตรวจเตรียมความพร้อมตามระบบรับรองมาตรฐาน GAP/ร้อยละ ๑๐๐
๓. ระดับความสำเร็จอาหารปลอดภัย ระดับ ๕
๔. ระดับความสำเร็จในการป้องกันและแก้ไขปัญหาเสพติด/ระดับ ๕
๕. ระดับคะแนนเฉลี่ยถ่วงน้ำหนักการจับกุมผู้กระทำผิด/ระดับ ๕
๖. ระดับความสำเร็จการแก้ไขปัญหาเสพติด /ระดับ ๕
๗. ระดับความพึงพอใจของผู้รับบริการ/ร้อยละ ๘๕
๘. ระดับความสำเร็จของการพัฒนาศูนย์บริการร่วม/ระดับ ๕
๙. ระดับความสำเร็จของการดำเนินการตามมาตรการป้องกันและปราบปรามการทุจริต/ระดับ ๕
๑๐. ระดับความสำเร็จในการบริหารจัดการสิ่งแวดล้อม/ ระดับ ๕
๑๑. ร้อยละของวัฒนธรรมประเพณีที่ได้ดำเนินการอนุรักษ์/ร้อยละ ๑๐๐
๑๒. จำนวนประเพณี/กิจกรรมที่ยกระดับไปสู่นานาชาติ /๕ กิจกรรม
๑๓. ร้อยละหมู่บ้านผ่านเกณฑ์หมู่บ้านพอเพียง/ร้อยละ ๑๔
๑๔. ระดับความสำเร็จในการแก้ไขปัญหาสังคม/ระดับ ๕
๑๕. ระดับความสำเร็จรายได้ตามเกณฑ์ จปฐ./ระดับ ๕
๑๖. ระดับความสำเร็จของกระบวนการดำเนินงานสุขภาพวิถีเพชร/ระดับ ๕

๑๗. ร้อยละที่เพิ่มขึ้นจากรายได้การท่องเที่ยว/ร้อยละ ๓
๑๘. ร้อยละที่เพิ่มขึ้นของจำนวนนักท่องเที่ยว/ร้อยละ ๓
๑๙. ร้อยละที่เพิ่มขึ้นของจำนวนนักท่องเที่ยวชาวต่างชาติ/ร้อยละ ๓
๒๐. ร้อยละของแหล่งท่องเที่ยวที่ได้รับการพัฒนา/ร้อยละ ๒๐
๒๑. อันดับของเมืองนำเที่ยวของ ASEAN ไม่เกินอันดับ ๑๐ ของกลุ่ม ASEAN

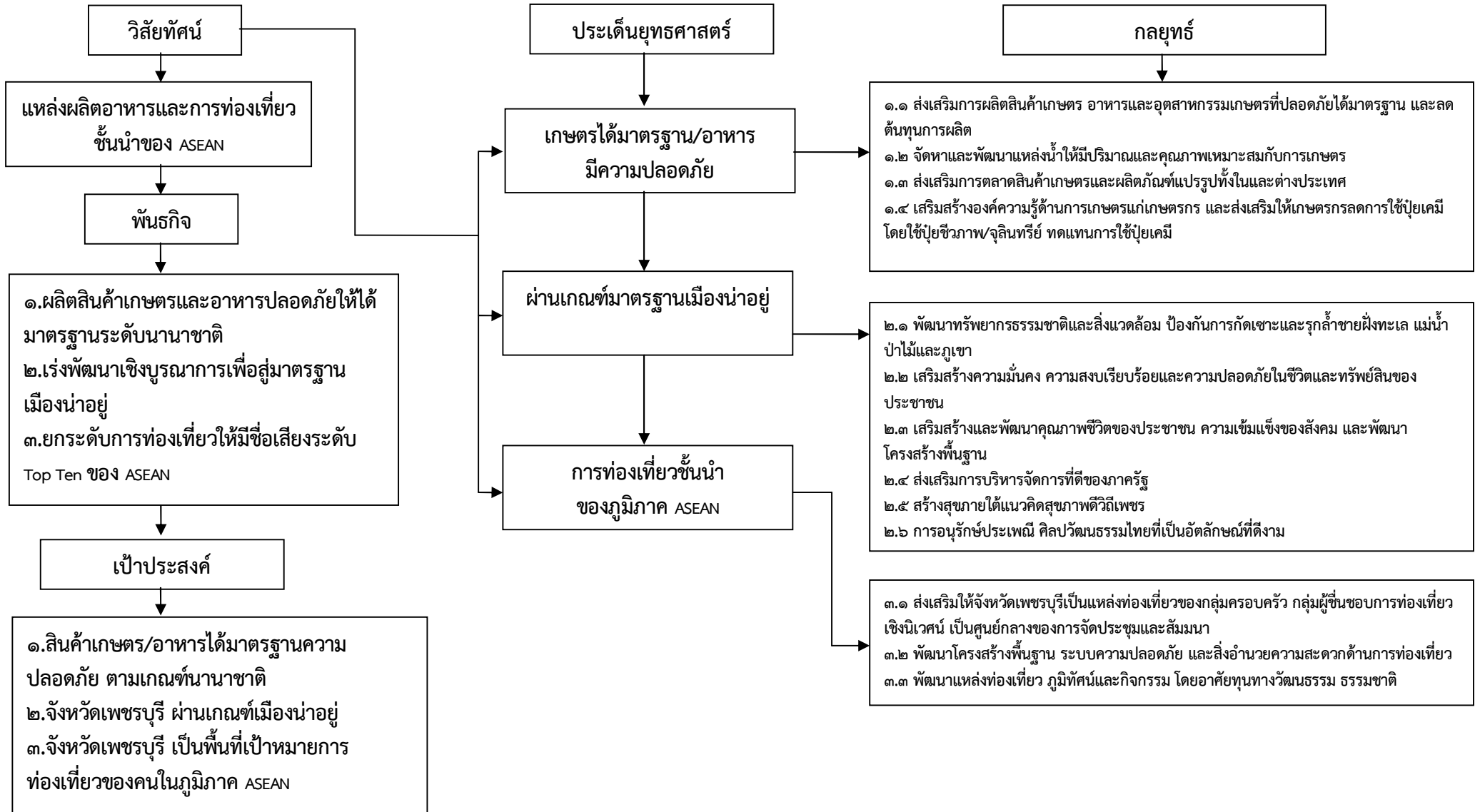
ประเด็นยุทธศาสตร์ของจังหวัดเพชรบุรี

จากแนวทางหลักของการพัฒนาจังหวัดเพชรบุรีที่มุ่งเน้นการพัฒนาด้านการเกษตร ด้านสังคม ทรัพยากรธรรมชาติและสิ่งแวดล้อม และด้านการท่องเที่ยว พบว่า ควรมีการพัฒนาและยกระดับคุณภาพ และประสิทธิภาพของทั้ง ๓ ด้านควบคู่กัน สรุปแผนพัฒนาจังหวัดเพชรบุรีประจำปี พ.ศ. ๒๕๕๗ - พ.ศ. ๒๕๖๐ ได้ตั้งแผนภาพแสดงแผนพัฒนาจังหวัดเพชรบุรี

โครงสร้างแผนพัฒนาจังหวัดเพชรบุรี (พ.ศ.๒๕๕๗-พ.ศ.๒๕๖๐)



โครงสร้างแผนพัฒนาจังหวัดเพชรบุรี (พ.ศ.๒๕๕๗-พ.ศ.๒๕๖๐)



แผนพัฒนาจังหวัดเพชรบุรี พ.ศ.๒๕๕๗ - พ.ศ.๒๕๖๐ ประกอบด้วยประเด็นยุทธศาสตร์ ๓ ประเด็น ดังต่อไปนี้

ประเด็นยุทธศาสตร์ที่ ๑ : เกษตรได้มาตรฐาน/อาหารมีความปลอดภัย

กลยุทธ์ที่ ๑.๑ ส่งเสริมการผลิตสินค้าเกษตร อาหารและอุตสาหกรรมที่ปลอดภัย และได้มาตรฐาน

กลยุทธ์ที่ ๑.๒ จัดหาและพัฒนาแหล่งน้ำให้มีปริมาณและคุณภาพเหมาะสมกับการเกษตร

กลยุทธ์ที่ ๑.๓ ส่งเสริมการตลาดสินค้าเกษตรและผลิตภัณฑ์แปรรูปทั้งในและต่างประเทศ

กลยุทธ์ที่ ๑.๔ เสริมสร้างองค์ความรู้ด้านการเกษตรแก่เกษตรกรและส่งเสริมให้เกษตรกรลดการใช้ปุ๋ยเคมีและใช้ปุ๋ยชีวภาพ/จุลินทรีย์ทดแทนการใช้ปุ๋ยเคมี

ประเด็นยุทธศาสตร์ที่ ๒ : ผ่านเกณฑ์มาตรฐานเมืองน่าอยู่

กลยุทธ์ที่ ๒.๑ พัฒนาทรัพยากรธรรมชาติและสิ่งแวดล้อมและป้องกันการกัดเซาะและรुक้าชายฝั่งทะเลและแม่น้ำ

กลยุทธ์ที่ ๒.๒ เสริมสร้างความมั่นคง ความสงบเรียบร้อยและความปลอดภัยในชีวิตและทรัพย์สินของประชาชน

กลยุทธ์ที่ ๒.๓ เสริมสร้างและพัฒนาคุณภาพชีวิตของประชาชน และพัฒนาโครงสร้างพื้นฐาน

กลยุทธ์ที่ ๒.๔ ส่งเสริมการบริหารจัดการที่ดีของภาครัฐ

กลยุทธ์ที่ ๒.๕ สร้างสุขภายใต้แนวคิดสุขภาพดีวิถีเพชร

กลยุทธ์ที่ ๒.๖ การอนุรักษ์ประเพณี ศิลปวัฒนธรรมไทยที่เป็นอัตลักษณ์ที่ดึงดูด

ประเด็นยุทธศาสตร์ที่ ๓ : การท่องเที่ยวชั้นนำของภูมิภาค ASEAN

กลยุทธ์ที่ ๓.๑ ส่งเสริมให้จังหวัดเพชรบุรีเป็นแหล่งท่องเที่ยวของกลุ่มครอบครัวและกลุ่มผู้ชื่นชอบการท่องเที่ยวเชิงนิเวศน์

กลยุทธ์ที่ ๓.๒ พัฒนาโครงสร้างพื้นฐานระบบความปลอดภัย และสิ่งอำนวยความสะดวกด้านการท่องเที่ยว

กลยุทธ์ที่ ๓.๓ พัฒนาแหล่งท่องเที่ยว ภูมิทัศน์และกิจกรรม โดยอาศัยทุนทางวัฒนธรรมธรรมชาติ

วิสัยทัศน์ พันธกิจ และแนวทางการพัฒนาท้องถิ่น

จากการวิเคราะห์ศักยภาพด้านเศรษฐกิจ สังคม ทรัพยากรธรรมชาติและสิ่งแวดล้อมขององค์การบริหารส่วนตำบลไรโคก อำเภอบ้านลาด จังหวัดเพชรบุรี ประกอบกับการพิจารณาสภาพแวดล้อมทั้งภายในและภายนอกขององค์การบริหารส่วนตำบลไรโคก (SWOT) จากการมีส่วนร่วมของทุกภาคส่วนในเขตองค์การบริหารส่วนตำบลไรโคก ได้แก่ ผู้บริหาร สมาชิกสภา อบต. ฝ่ายปกครอง ผู้นำชุมชน ประชาชน ส่วนราชการและภาคธุรกิจเอกชน โดยคำนึงถึงความเชื่อมโยงสอดคล้องกับแนวนโยบายของรัฐบาล ยุทธศาสตร์ตั้งแต่ยุทธศาสตร์ระดับชาติ ยุทธศาสตร์ระดับภาค ทิศทางการพัฒนาระดับกลุ่มจังหวัด และแผนพัฒนาจังหวัดเพชรบุรี สามารถจัดทำแผนยุทธศาสตร์การพัฒนาขององค์การบริหารส่วนตำบลไรโคก และกำหนดประเด็นยุทธศาสตร์ขององค์การบริหารส่วนตำบลไรโคก อำเภอบ้านลาด จังหวัดเพชรบุรี ได้ดังนี้

วิสัยทัศน์ (Vision) ขององค์การบริหารส่วนตำบลไรโคก

วิสัยทัศน์ในการพัฒนาท้องถิ่น

ไรโคกเป็นชุมชนน่าอยู่ มีวิถีชีวิตเรียบง่ายตามแนวทางเศรษฐกิจพอเพียง เป็นแหล่งผลิตอาหารปลอดภัย แหล่งเรียนรู้ภูมิปัญญาและประเพณีท้องถิ่น และแหล่งท่องเที่ยวเชิงนิเวศน์ชั้นนำของ ASEAN

พันธกิจ (Mission) ขององค์การบริหารส่วนตำบลไรโคก

พันธกิจ

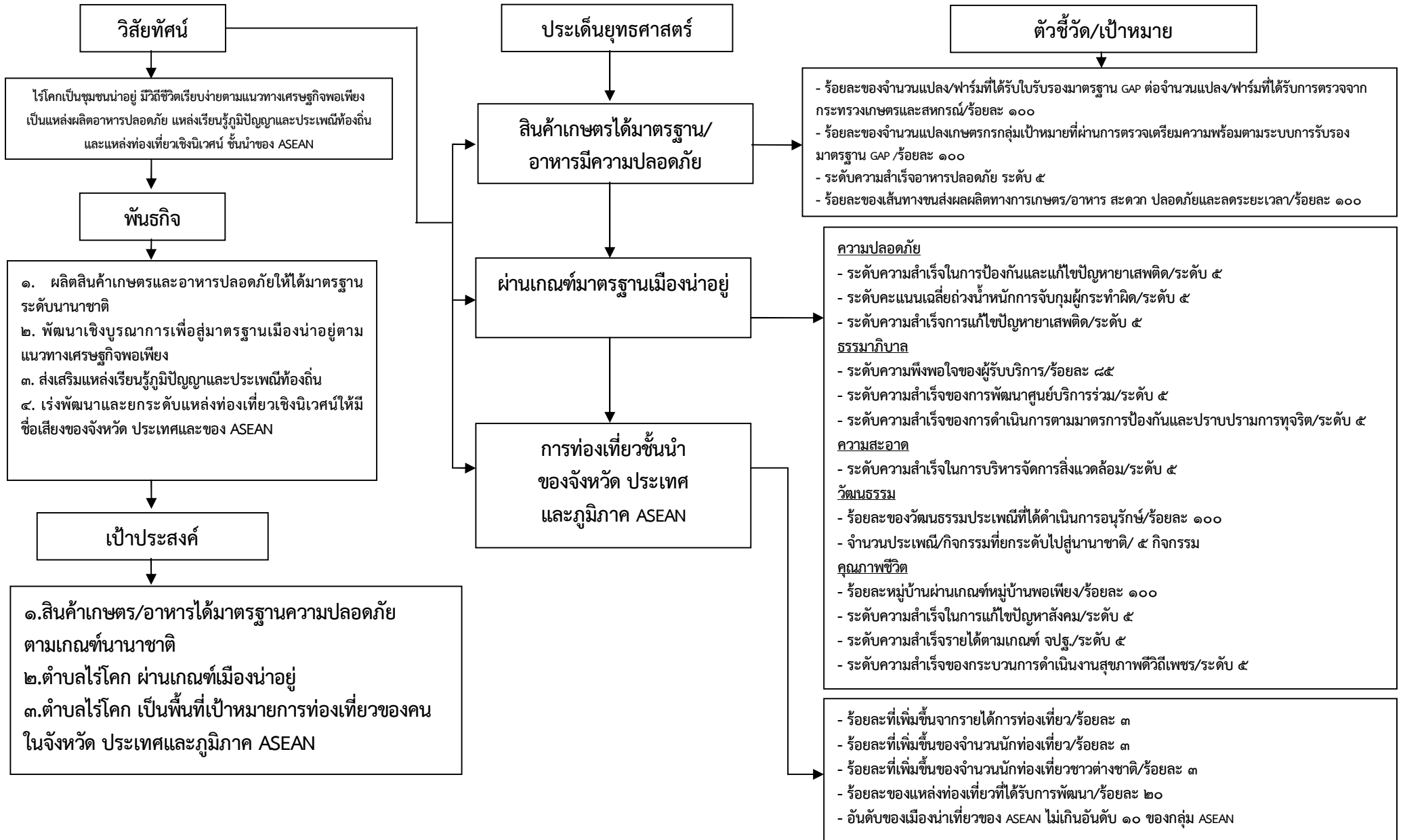
๑. ผลิตสินค้าเกษตรและอาหารปลอดภัยให้ได้มาตรฐานระดับนานาชาติ
๒. พัฒนาเชิงบูรณาการเพื่อสู่มาตรฐานเมืองน่าอยู่ตามแนวทางเศรษฐกิจพอเพียง
๓. ส่งเสริมแหล่งเรียนรู้ภูมิปัญญาและประเพณีท้องถิ่น
๔. เร่งพัฒนาและยกระดับแหล่งท่องเที่ยวเชิงนิเวศน์ให้มีชื่อเสียงของจังหวัด ประเทศ และของ ASEAN

ตัวชี้วัด

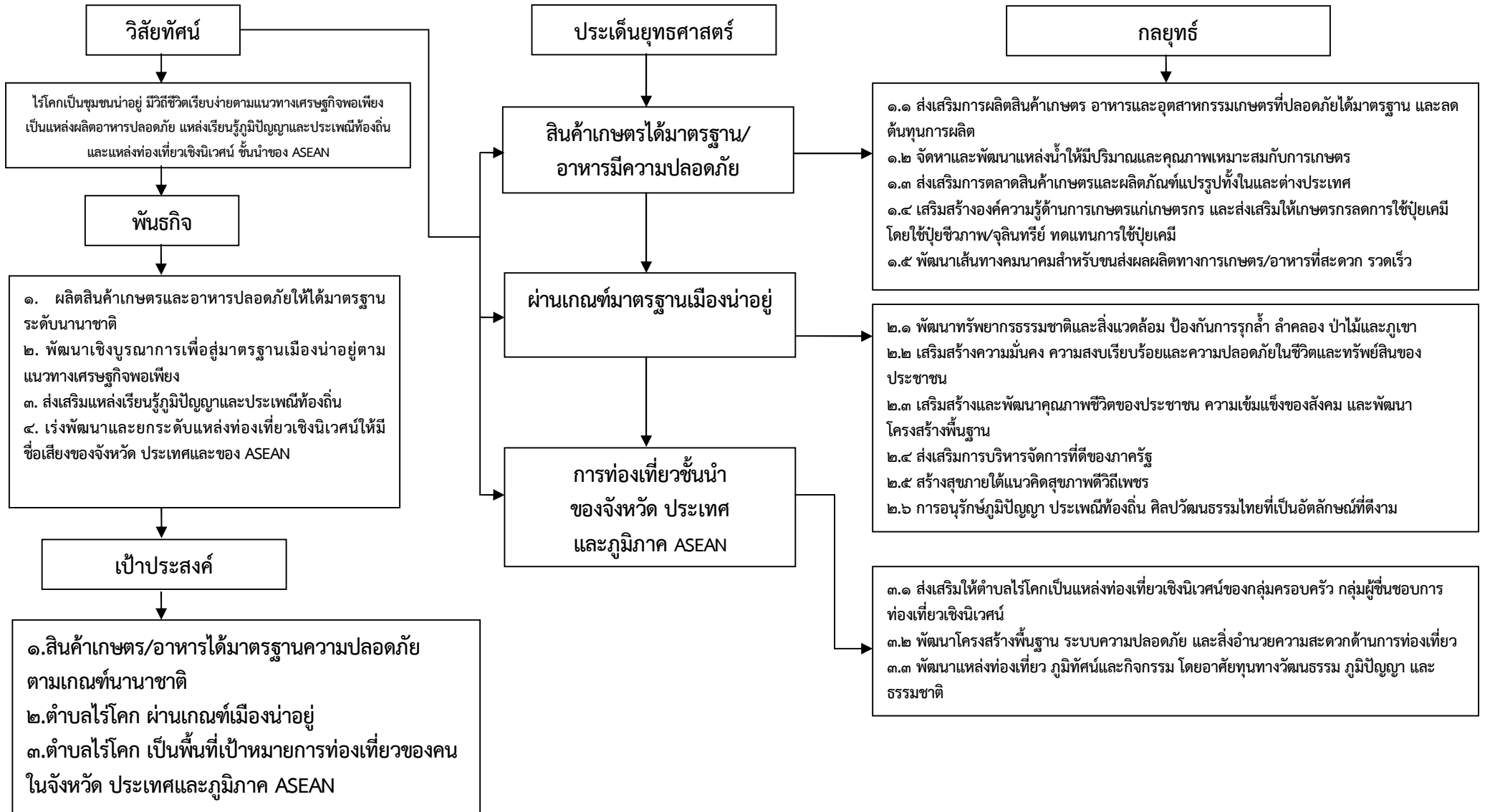
๑. ร้อยละของจำนวนแปลง/ฟาร์มที่ได้รับใบรับรองมาตรฐาน GAP ต่อจำนวนแปลง/ฟาร์มที่ได้รับตรวจจากกระทรวงเกษตรและสหกรณ์ /ร้อยละ ๑๐๐
๒. ร้อยละของจำนวนแปลงเกษตรกรกลุ่มเป้าหมายที่ผ่านการตรวจเตรียมความพร้อมตามระบบการรับรองมาตรฐาน GAP /ร้อยละ ๑๐๐
๓. ระดับความสำเร็จอาหารปลอดภัย ระดับ ๕
๔. ร้อยละของเส้นทางขนส่งผลผลิตทางการเกษตร/อาหาร สะดวก ปลอดภัยและลดระยะเวลา/ร้อยละ ๑๐๐
๕. ระดับความสำเร็จในการป้องกันและแก้ไขปัญหาเสฟติด/ระดับ ๕
๖. ระดับคะแนนเฉลี่ยถ่วงน้ำหนักการจับกุมผู้กระทำผิด/ระดับ ๕
๗. ระดับความสำเร็จการแก้ไขปัญหาเสฟติด /ระดับ ๕
๘. ระดับความพึงพอใจของผู้รับบริการ/ร้อยละ ๘๕
๙. ระดับความสำเร็จของการพัฒนาศูนย์บริการร่วม/ระดับ ๕

๑๐. ระดับความสำเร็จของการดำเนินการตามมาตรการป้องกันและปราบปรามการทุจริต/
ระดับ ๕
๑๑. ระดับความสำเร็จในการบริหารจัดการสิ่งแวดล้อม/ระดับ ๕
๑๒. ร้อยละของวัฒนธรรมประเพณีท้องถิ่นที่ได้ดำเนินการอนุรักษ์/ร้อยละ ๑๐๐
๑๓. จำนวนประเพณี/กิจกรรมที่ยกระดับไปสู่นานาชาติ/ ๕ กิจกรรม
๑๔. ร้อยละของหมู่บ้านผ่านเกณฑ์หมู่บ้านพอเพียง/ร้อยละ ๑๐๐
๑๕. ระดับความสำเร็จในการแก้ไขปัญหาสังคม/ระดับ ๕
๑๖. ระดับความสำเร็จรายได้ตามเกณฑ์ จปฐ./ระดับ ๕
๑๗. ระดับความสำเร็จของกระบวนการดำเนินงานสุขภาพวิถีชีวิต/ระดับ ๕
๑๘. ร้อยละที่เพิ่มขึ้นจากรายได้การท่องเที่ยว/ร้อยละ ๓
๑๙. ร้อยละที่เพิ่มขึ้นของจำนวนนักท่องเที่ยว/ร้อยละ ๓
๒๐. ร้อยละที่เพิ่มขึ้นของจำนวนนักท่องเที่ยวชาวต่างชาติ/ร้อยละ ๓
๒๑. ร้อยละของแหล่งท่องเที่ยวที่ได้รับการพัฒนา/ร้อยละ ๒๐
๒๒. อันดับของเมืองนำเที่ยวของ ASEAN ไม่เกินอันดับ ๑๐ ของกลุ่ม ASEAN

โครงสร้างแผนยุทธศาสตร์การพัฒนาศูนย์การบริหารส่วนตำบลไร้โรค (พ.ศ.๒๕๕๘-พ.ศ.๒๕๖๒)



โครงสร้างแผนยุทธศาสตร์การพัฒน่องค์การบริหารส่วนตำบลไรโคก (พ.ศ.๒๕๕๘-พ.ศ.๒๕๖๒)



แผนยุทธศาสตร์การพัฒนาระบบการบริการส่วนตำบลไร่โคก
พ.ศ.๒๕๕๘ - พ.ศ.๒๕๖๒

ประกอบด้วยประเด็นยุทธศาสตร์ ๓ ประเด็น ดังต่อไปนี้

ประเด็นยุทธศาสตร์ที่ ๑ : สินค้าเกษตรได้มาตรฐาน/อาหารมีความปลอดภัย

กลยุทธ์ที่ ๑.๑ ส่งเสริมการผลิตสินค้าเกษตร อาหารและอุตสาหกรรมที่ปลอดภัย และได้มาตรฐาน และลดต้นทุนการผลิต

กลยุทธ์ที่ ๑.๒ จัดหาและพัฒนาแหล่งน้ำให้มีปริมาณและคุณภาพเหมาะสมกับการเกษตร

กลยุทธ์ที่ ๑.๓ ส่งเสริมการตลาดสินค้าเกษตรและผลิตภัณฑ์แปรรูปทั้งในและต่างประเทศ

กลยุทธ์ที่ ๑.๔ เสริมสร้างองค์ความรู้ด้านการเกษตรแก่เกษตรกรและส่งเสริมให้เกษตรกรลดการใช้ปุ๋ยเคมีและใช้ปุ๋ยชีวภาพ/จุลินทรีย์ทดแทนการใช้ปุ๋ยเคมี

กลยุทธ์ที่ ๑.๕ พัฒนาเส้นทางคมนาคมสำหรับขนส่งผลผลิตทางการเกษตร/อาหารที่สะดวก รวดเร็ว

ประเด็นยุทธศาสตร์ที่ ๒ : ผ่านเกณฑ์มาตรฐานเมืองน่าอยู่

กลยุทธ์ที่ ๒.๑ พัฒนาทรัพยากรธรรมชาติและสิ่งแวดล้อมและป้องกันการกัดเซาะและรुकกล้าชายฝั่งทะเลและแม่น้ำ

กลยุทธ์ที่ ๒.๒ เสริมสร้างความมั่นคง ความสงบเรียบร้อยและความปลอดภัยในชีวิตและทรัพย์สินของประชาชน

กลยุทธ์ที่ ๒.๓ เสริมสร้างและพัฒนาคุณภาพชีวิตของประชาชน และพัฒนาโครงสร้างพื้นฐาน

กลยุทธ์ที่ ๒.๔ ส่งเสริมการบริหารจัดการที่ดีของภาครัฐ

กลยุทธ์ที่ ๒.๕ สร้างสุขภายใต้แนวคิดสุขภาพดีวิถีเพชร

กลยุทธ์ที่ ๒.๖ การอนุรักษ์ภูมิปัญญา ประเพณีท้องถิ่น ศิลปวัฒนธรรมไทยที่เป็นอัตลักษณ์ที่ดึงดูด

ประเด็นยุทธศาสตร์ที่ ๓ : การท่องเที่ยวชั้นนำของจังหวัด ประเทศและภูมิภาค ASEAN

กลยุทธ์ที่ ๓.๑ ส่งเสริมให้ตำบลไร่โคกเป็นแหล่งท่องเที่ยวเชิงนิเวศน์ของกลุ่มครอบครัว และกลุ่มผู้ชื่นชอบการท่องเที่ยวเชิงนิเวศน์

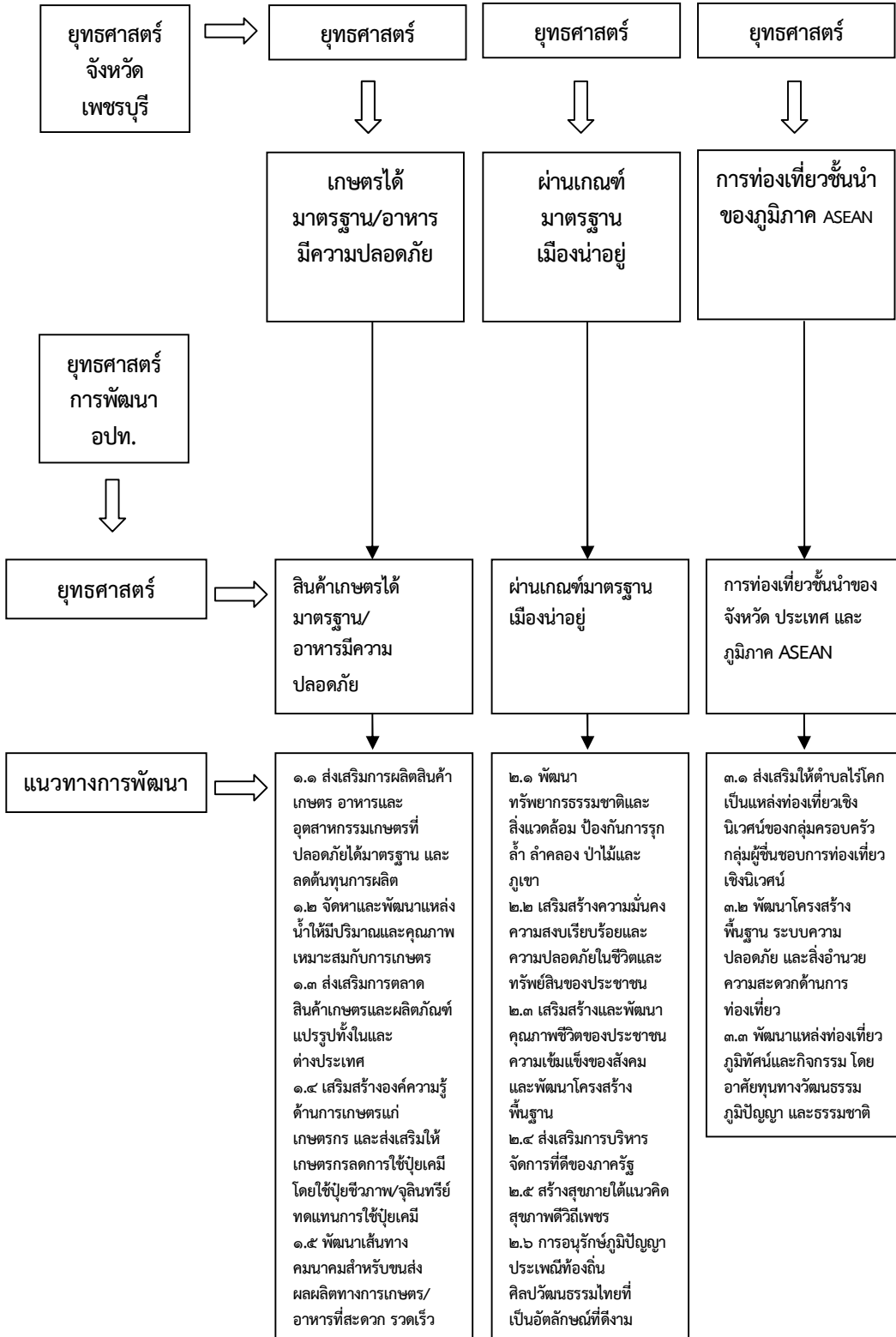
กลยุทธ์ที่ ๓.๒ พัฒนาโครงสร้างพื้นฐานระบบความปลอดภัย และสิ่งอำนวยความสะดวกด้านการท่องเที่ยว

กลยุทธ์ที่ ๓.๓ พัฒนาแหล่งท่องเที่ยว ภูมิทัศน์และกิจกรรม โดยอาศัยทุนทางวัฒนธรรม ภูมิปัญญาและธรรมชาติ

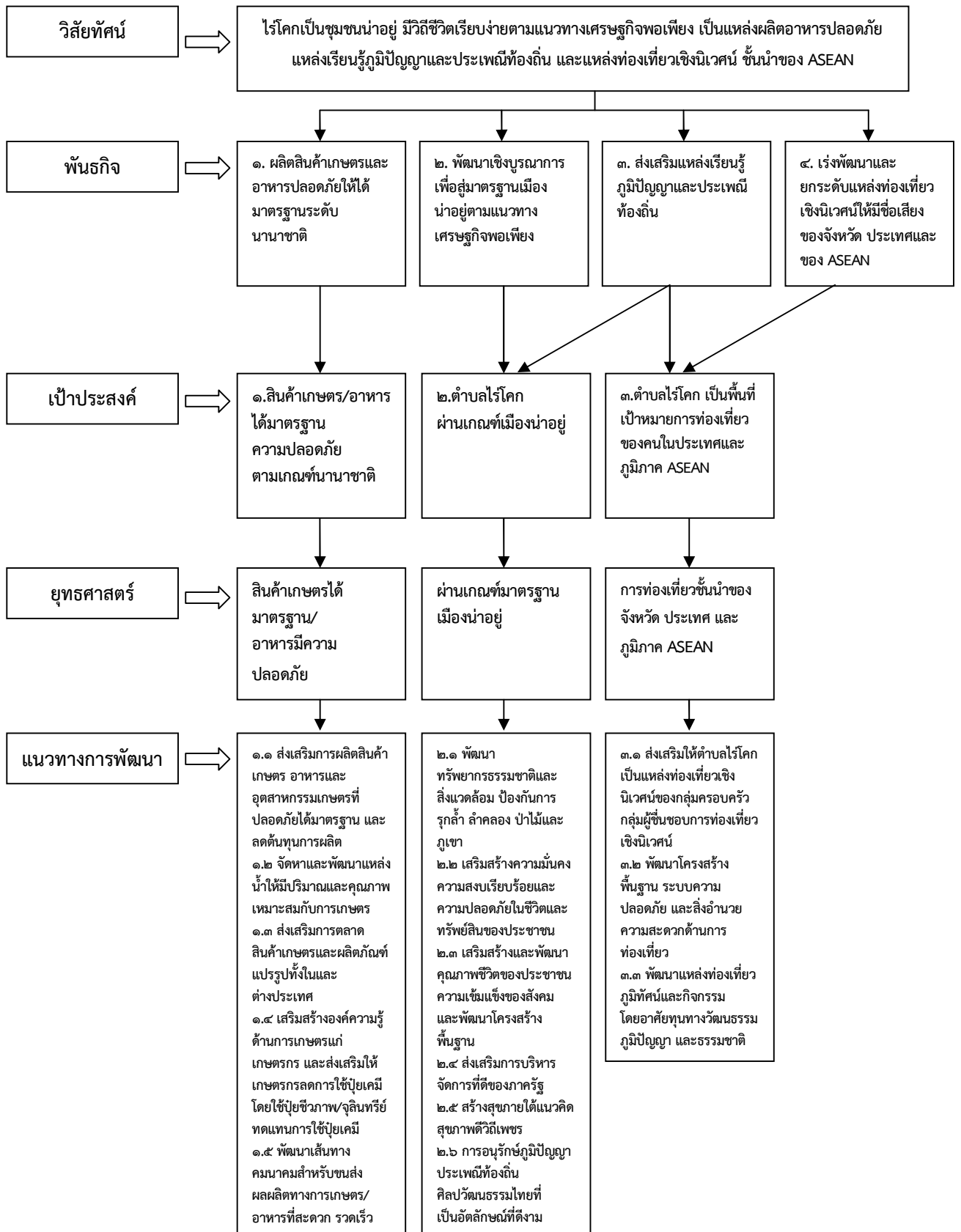
ความเชื่อมโยงยุทธศาสตร์การพัฒนาจังหวัดกับยุทธศาสตร์การพัฒนาของ อบต.ไร่โคก

องค์การบริหารส่วนตำบลไร่โคก ได้ดำเนินการวิเคราะห์ยุทธศาสตร์จังหวัดเพชรบุรี เพื่อกำหนดยุทธศาสตร์การพัฒนาขององค์การบริหารส่วนตำบลไร่โคก ให้มีความสอดคล้องเชื่อมโยงกัน เพื่อให้การกำหนดยุทธศาสตร์การพัฒนาเป็นไปในทิศทางเดียวกัน ในเป้าหมายที่ว่า “ไร่โคกเป็นชุมชนน่าอยู่ มีวิถีชีวิตเรียบง่ายตามแนวทางเศรษฐกิจพอเพียง เป็นแหล่งผลิตอาหารปลอดภัย แหล่งเรียนรู้ภูมิปัญญาและประเพณีท้องถิ่น และแหล่งท่องเที่ยวเชิงนิเวศน์ ชั้นนำของ ASEAN”

ความเชื่อมโยงยุทธศาสตร์การพัฒนาจังหวัดกับยุทธศาสตร์ของ อบต.ไร้โคก



แผนที่ยุทธศาสตร์การพัฒนาขององค์การบริหารส่วนตำบลไรโคก (Strategy Map)



บทที่ ๔

รายละเอียดแผนยุทธศาสตร์การพัฒนา

ประเด็นยุทธศาสตร์

ยุทธศาสตร์การพัฒนาลินค้าเกษตรได้มาตรฐาน/อาหารมีความปลอดภัย

พันธกิจ ผลิตสินค้าเกษตรและอาหารปลอดภัยให้ได้มาตรฐานระดับนานาชาติ

เป้าประสงค์ สินค้าเกษตร/อาหารได้มาตรฐานความปลอดภัยตามเกณฑ์นานาชาติ

ตัวชี้วัดเป้าประสงค์

- จำนวนแปลง/ฟาร์มที่ได้รับใบรับรองมาตรฐาน GAP
- จำนวนเส้นทางขนส่งผลผลิตทางการเกษตร/อาหาร สะดวก ปลอดภัยและลดระยะเวลา

กลยุทธ์/แนวทางการพัฒนา

กลยุทธ์/แนวทางการพัฒนา	ตัวชี้วัดระดับกลยุทธ์
๑.๑ ส่งเสริมการผลิตสินค้าเกษตร อาหารและอุตสาหกรรมเกษตรที่ปลอดภัยได้มาตรฐานและลดต้นทุนการผลิต	- จำนวนแปลง/ฟาร์มที่ได้รับใบรับรองมาตรฐาน GAP - จำนวนแปลงเกษตรกรกลุ่มเป้าหมายที่ผ่านการตรวจเตรียมความพร้อมตามระบบการรับรองมาตรฐาน GAP - อาหารปลอดภัยในระดับมาตรฐานนานาชาติ
๑.๒ จัดหาและพัฒนาแหล่งน้ำให้มีปริมาณและคุณภาพเหมาะสมกับการเกษตร	- จำนวนแหล่งน้ำที่เพิ่มขึ้น - ปริมาณน้ำที่เพียงพอต่อการเกษตร - คุณภาพน้ำที่เหมาะสมกับการเกษตร
๑.๓ ส่งเสริมการตลาดสินค้าเกษตรและผลิตภัณฑ์แปรรูปทั้งในและต่างประเทศ	- การขยายตัวทางการตลาดทั้งในและต่างประเทศ - จำนวนผลิตภัณฑ์ทางการเกษตรที่ได้รับการแปรรูป
๑.๔ เสริมสร้างองค์ความรู้ด้านการเกษตรแก่เกษตรกร และส่งเสริมให้เกษตรกรลดการใช้ปุ๋ยเคมี โดยใช้ปุ๋ยชีวภาพ/จุลินทรีย์ ทดแทนการใช้ปุ๋ยเคมี	- จำนวนแหล่ง/ศูนย์เรียนรู้ด้านการเกษตร - จำนวนเกษตรกรที่ใช้ปุ๋ยชีวภาพ/จุลินทรีย์ - ผลผลิตทางการเกษตรที่ไม่มีสารเคมีปนเปื้อน
๑.๕ พัฒนาเส้นทางคมนาคมสำหรับขนส่งผลผลิตทางการเกษตร/อาหารที่สะดวก รวดเร็ว	- จำนวนเส้นทางคมนาคมเพิ่มขึ้น - จำนวนเส้นทางคมนาคมที่ได้รับการบำรุงรักษา

หน่วยงานรับผิดชอบหลัก

สำนักงานปลัด

ส่วนโยธา

ความเชื่อมโยง

๑.ยุทธศาสตร์จังหวัดเพชรบุรี : ยุทธศาสตร์ที่ ๑ เกษตรได้มาตรฐาน/อาหารมีความปลอดภัย

๒.ยุทธศาสตร์การพัฒนา องค์การบริหารส่วนตำบลไรโคก : ยุทธศาสตร์ที่ ๑ สินค้าเกษตรได้มาตรฐาน/อาหารมีความปลอดภัย

รายละเอียดแผนยุทธศาสตร์การพัฒนาศูนย์การบริการส่วนตำบลไรโคก

ความเชื่อมโยง กับยุทธศาสตร์ จังหวัด	ยุทธศาสตร์ อปท.ในเขต จังหวัด	ยุทธศาสตร์ อปท.	เป้าประสงค์ ตามพันธกิจ	ตัวชี้วัดระดับ เป้าประสงค์ (ตัวชี้วัดรวม)	ค่าเป้าหมาย					กลยุทธ์/ แนวทางการพัฒนา	ตัวชี้วัด ระดับ กลยุทธ์	ความ ก้าวหน้า ของ เป้าหมาย	โครงการ/กิจกรรม	หน่วย รับผิดชอบ	หน่วย สนับสนุน
					๕๘	๕๙	๖๐	๖๑	๖๒						
เกษตรได้ มาตรฐาน/ อาหาร มีความปลอดภัย	เกษตรได้ มาตรฐาน/ อาหาร มีความปลอดภัย ทั้งระบบในเขต จังหวัด	สินค้าเกษตร ได้มาตรฐาน/ อาหารมีความ ปลอดภัย	ส่งเสริมสินค้าเกษตร/ อาหาร ให้ได้มาตรฐาน ความปลอดภัย ตามเกณฑ์นานาชาติ	มีสินค้าเกษตร/อาหาร ปลอดภัยได้มาตรฐาน นานาชาติเพิ่มขึ้น	๕	๑๐	๑๕	๒๐	๒๕	ส่งเสริมพัฒนาสินค้า เกษตร/อาหารใน หมู่บ้านให้ได้ มาตรฐานความ ปลอดภัย มีระบบ ขนส่งผลผลิตที่ดี สะดวก รวดเร็ว	สินค้า เกษตร/ อาหาร ปลอดภัย ที่ได้ มาตรฐาน นานาชาติ เพิ่มขึ้น	ปีละ ๕ แปลง/ ฟาร์ม	-โครงการส่งเสริม กลุ่มเกษตรกร ๒๐ กลุ่ม -โครงการส่งเสริม การแปรรูปผลผลิต ทางการเกษตร/ อาหาร ๕ กลุ่ม	สำนักงาน ปลัด	ส่วนโยธา

รายละเอียดแผนยุทธศาสตร์การพัฒนาศักยภาพการบริหารส่วนตำบลไรโคก

ความเชื่อมโยง กับยุทธศาสตร์ จังหวัด	ยุทธศาสตร์ อปท.ในเขต จังหวัด	ยุทธศาสตร์ อปท.	เป้าประสงค์ ตามพันธกิจ	ตัวชี้วัดระดับ เป้าประสงค์ (ตัวชี้วัดรวม)	ค่าเป้าหมาย					กลยุทธ์/ แนวทางการพัฒนา	ตัวชี้วัด ระดับ กลยุทธ์	ความ ก้าวหน้า ของ เป้าหมาย	โครงการ/กิจกรรม	หน่วย รับผิดชอบ	หน่วย สนับสนุน
					๕๘	๕๙	๖๐	๖๑	๖๒						
เกษตรได้ มาตรฐาน/ อาหาร มีความปลอดภัย	เกษตรได้ มาตรฐาน/ อาหาร มีความปลอดภัย ทั้งระบบในเขต จังหวัด	สินค้าเกษตร ได้มาตรฐาน/ อาหารมีความ ปลอดภัย	ส่งเสริมสินค้าเกษตร/ อาหาร ให้ได้มาตรฐาน ความปลอดภัย ตามเกณฑ์นานาชาติ	มีสินค้าเกษตร/อาหาร ปลอดภัยได้มาตรฐาน นานาชาติเพิ่มขึ้น	๒	๔	๖	๘	๑๐	จัดหาและพัฒนา แหล่งน้ำให้มีปริมาณ และคุณภาพ เหมาะสมกับ การเกษตร	สินค้า เกษตร/ อาหาร ปลอดภัย ที่ได้ มาตรฐาน นานาชาติ เพิ่มขึ้น	ปีละ ๒ แห่ง	-โครงการปรับปรุง อ่างเก็บน้ำ, ฝาย, ห้วย, หนอง, คลอง, บึง ภายในตำบล ๑๐ แห่ง	ส่วนโยธา	สำนักงาน ปลัด

รายละเอียดแผนยุทธศาสตร์การพัฒนาศักยภาพการบริหารส่วนตำบลไรโคก

ความเชื่อมโยง กับยุทธศาสตร์ จังหวัด	ยุทธศาสตร์ อปท.ในเขต จังหวัด	ยุทธศาสตร์ อปท.	เป้าประสงค์ ตามพันธกิจ	ตัวชี้วัดระดับ เป้าประสงค์ (ตัวชี้วัดรวม)	ค่าเป้าหมาย					กลยุทธ์/ แนวทางการพัฒนา	ตัวชี้วัด ระดับ กลยุทธ์	ความ ก้าวหน้า ของ เป้าหมาย	โครงการ/กิจกรรม	หน่วย รับผิดชอบ	หน่วย สนับสนุน
					๕๘	๕๙	๖๐	๖๑	๖๒						
เกษตรได้ มาตรฐาน/ อาหาร มีความปลอดภัย	เกษตรได้ มาตรฐาน/ อาหาร มีความปลอดภัย ทั้งระบบในเขต จังหวัด	สินค้าเกษตร ได้มาตรฐาน/ อาหารมีความ ปลอดภัย	ส่งเสริมสินค้าเกษตร/ อาหาร ให้ได้มาตรฐาน ความปลอดภัย ตามเกณฑ์นานาชาติ	มีสินค้าเกษตร/อาหาร ปลอดภัยได้มาตรฐาน นานาชาติเพิ่มขึ้น	๒	๔	๖	๘	๑๐	ส่งเสริมการตลาด สินค้าเกษตรและ ผลิตภัณฑ์แปรรูปทั้ง ในและต่างประเทศ	สินค้า เกษตร/ อาหาร ปลอดภัย ที่ได้ มาตรฐาน นานาชาติ เพิ่มขึ้น	ปีละ ๒ ผลิตภัณฑ์	-โครงการส่งเสริม การตลาดสินค้า เกษตรและ ผลิตภัณฑ์แปรรูป ๑๐ โครงการ	สำนักงาน ปลัด	ส่วนโยธา

รายละเอียดแผนยุทธศาสตร์การพัฒนาศูนย์การบริหารส่วนตำบลไรโคก

ความเชื่อมโยง กับยุทธศาสตร์ จังหวัด	ยุทธศาสตร์ อปท.ในเขต จังหวัด	ยุทธศาสตร์ อปท.	เป้าประสงค์ ตามพันธกิจ	ตัวชี้วัดระดับ เป้าประสงค์ (ตัวชี้วัดรวม)	ค่าเป้าหมาย					กลยุทธ์/ แนวทางการพัฒนา	ตัวชี้วัด ระดับ กลยุทธ์	ความ ก้าวหน้า ของ เป้าหมาย	โครงการ/กิจกรรม	หน่วย รับผิดชอบ	หน่วย สนับสนุน
					๕๘	๕๙	๖๐	๖๑	๖๒						
เกษตรได้ มาตรฐาน/ อาหาร มีความปลอดภัย	เกษตรได้ มาตรฐาน/ อาหาร มีความปลอดภัย ทั้งระบบในเขต จังหวัด	สินค้าเกษตร ได้มาตรฐาน/ อาหารมีความ ปลอดภัย	ส่งเสริมสินค้าเกษตร/ อาหาร ให้ได้มาตรฐาน ความปลอดภัย ตามเกณฑ์นานาชาติ	มีสินค้าเกษตร/อาหาร ปลอดภัยได้มาตรฐาน นานาชาติเพิ่มขึ้น	๖	๑๒	๑๘	๒๔	๓๐	เสริมสร้างองค์ความรู้ ด้านการเกษตรแก่ เกษตรกร และ ส่งเสริมให้เกษตรกร ลดการใช้ปุ๋ยเคมี โดยใช้ปุ๋ยชีวภาพ/ จุลินทรีย์ ทดแทนการ ใช้ปุ๋ยเคมี	สินค้า เกษตร/ อาหาร ปลอดภัย ที่ได้ มาตรฐาน นานาชาติ เพิ่มขึ้น	ปีละ ๖ แปลง/ ฟาร์ม	-โครงการเสริมสร้าง องค์ความรู้ด้าน การเกษตรแก่ เกษตรกรฯ ๓๐ แปลง/ฟาร์ม	สำนักงาน ปลัด	ส่วน การศึกษา

รายละเอียดแผนยุทธศาสตร์การพัฒนาศักยภาพการบริหารส่วนตำบลไรโคก

ความเชื่อมโยง กับยุทธศาสตร์ จังหวัด	ยุทธศาสตร์ อปท.ในเขต จังหวัด	ยุทธศาสตร์ อปท.	เป้าประสงค์ ตามพันธกิจ	ตัวชี้วัดระดับ เป้าประสงค์ (ตัวชี้วัดรวม)	ค่าเป้าหมาย					กลยุทธ์/ แนวทางการพัฒนา	ตัวชี้วัด ระดับ กลยุทธ์	ความ ก้าวหน้า ของ เป้าหมาย	โครงการ/กิจกรรม	หน่วย รับผิดชอบ	หน่วย สนับสนุน
					๕๘	๕๙	๖๐	๖๑	๖๒						
เกษตรได้ มาตรฐาน/ อาหาร มีความปลอดภัย	เกษตรได้ มาตรฐาน/ อาหาร มีความปลอดภัย ทั้งระบบในเขต จังหวัด	สินค้าเกษตร ได้มาตรฐาน/ อาหารมีความ ปลอดภัย	ส่งเสริมสินค้าเกษตร/ อาหาร ให้ได้มาตรฐาน ความปลอดภัย ตามเกณฑ์นานาชาติ	มีสินค้าเกษตร/อาหาร ปลอดภัยได้มาตรฐาน นานาชาติเพิ่มขึ้น	๖	๑๒	๑๘	๒๔	๓๐	พัฒนาเส้นทาง คมนาคมสำหรับขนส่ง ผลผลิตทางการ เกษตร/อาหาร ที่สะดวก รวดเร็ว	สินค้า เกษตร/ อาหาร ปลอดภัย ที่ได้ มาตรฐาน นานาชาติ เพิ่มขึ้น	ปีละ ๖ เส้น	- โครงการก่อสร้าง ถนน คสล./ถนน แอสฟัลติกส์ คอนกรีต ๓๐ เส้น	ส่วนโยธา	สำนักงาน ปลัด

ประเด็นยุทธศาสตร์

ยุทธศาสตร์การพัฒนาผ่านเกณฑ์มาตรฐานเมืองน่าอยู่

พันธกิจ พัฒนาเชิงบูรณาการเพื่อสู่มาตรฐานเมืองน่าอยู่ตามแนวทางเศรษฐกิจพอเพียง

เป้าประสงค์ ตำบลไร่โคก ผ่านเกณฑ์เมืองน่าอยู่

ตัวชี้วัดเป้าประสงค์

- จำนวนการแก้ไขปัญหาเสพติด
- จำนวนศูนย์บริการร่วม
- จำนวนป่าชุมชน
- จำนวนประเพณี/ภูมิปัญญาท้องถิ่น

กลยุทธ์/แนวทางการพัฒนา

กลยุทธ์/แนวทางการพัฒนา	ตัวชี้วัดระดับกลยุทธ์
๒.๑ พัฒนาทรัพยากรธรรมชาติและสิ่งแวดล้อม ป้องกันการรุกราน ล่าคล่อง ป่าไม้และภูเขา	- แหล่งทรัพยากรธรรมชาติและสิ่งแวดล้อมได้รับการดูแลรักษา - จำนวนทรัพยากรธรรมชาติเพิ่มขึ้น
๒.๒ เสริมสร้างความมั่นคง ความสงบเรียบร้อย และความปลอดภัยในชีวิตและทรัพย์สินของประชาชน	- ชุมชนมีความสงบ ปลอดภัย - จำนวนอาชญากรรมลดลง - ความสุขมวลรวมเพิ่มขึ้น - จำนวนกฎ/ระเบียบชุมชน - จำนวนปัญหาเสพติดลดลง
๒.๓ เสริมสร้างและพัฒนาคุณภาพชีวิตของประชาชน ความเข้มแข็งของสังคม และพัฒนาโครงสร้างพื้นฐาน	- จำนวนแหล่งสาธารณูปการเพิ่มขึ้น - จำนวนระบบสาธารณูปโภคเพิ่มขึ้น - คุณภาพของระบบสาธารณูปโภคดีขึ้น - ระบบโครงสร้างพื้นฐานพัฒนาเพิ่มขึ้น - ประชาชนมีคุณภาพชีวิตที่ดี มีรายได้เพียงพอต่อการเลี้ยงชีพและดูแลครอบครัว ตามแนวทางเศรษฐกิจพอเพียง
๒.๔ ส่งเสริมการบริหารจัดการที่ดีของภาครัฐ	- จำนวนศูนย์บริการร่วมเพิ่มขึ้น - ประชาชนได้รับการที่รวดเร็วขึ้น
๒.๕ สร้างสุขภาพใต้แนวคิดสุขภาพวิถีเพชร	- ประชาชนมีสุขภาพอนามัยที่ดีขึ้น - จำนวนผู้ป่วยในชุมชนลดลง - จำนวนโรคระบาด/โรคติดต่อลดลง
๒.๖ การอนุรักษ์ภูมิปัญญา ประเพณีท้องถิ่น ศิลปวัฒนธรรมไทยที่เป็นอัตลักษณ์ที่ดั้งเดิม	- จำนวนประเพณี/ภูมิปัญญาท้องถิ่นที่ได้รับการสืบทอด - จำนวนประเพณี/ภูมิปัญญาที่ได้รับการส่งเสริมให้เป็นอัตลักษณ์ของชุมชน

หน่วยงานรับผิดชอบหลัก

สำนักงานปลัด

ส่วนโยธา, ส่วนการศึกษา ศาสนาและวัฒนธรรม

ความเชื่อมโยง

๑. ยุทธศาสตร์จังหวัดเพชรบุรี : ยุทธศาสตร์ที่ ๒ ผ่านเกณฑ์มาตรฐานเมืองน่าอยู่
๒. ยุทธศาสตร์การพัฒนา องค์การบริหารส่วนตำบลไรโคก : ยุทธศาสตร์ที่ ๒ ผ่านเกณฑ์มาตรฐานเมืองน่าอยู่

รายละเอียดแผนยุทธศาสตร์การพัฒนางค์การบริหารส่วนตำบลไรโคก

ความเชื่อมโยง กับยุทธศาสตร์ จังหวัด	ยุทธศาสตร์ อปท.ในเขต จังหวัด	ยุทธศาสตร์ อปท.	เป้าประสงค์ ตามพันธกิจ	ตัวชี้วัดระดับ เป้าประสงค์ (ตัวชี้วัดรวม)	ค่าเป้าหมาย					กลยุทธ์/ แนวทางการ พัฒนา	ตัวชี้วัด ระดับ กลยุทธ์	ความ ก้าวหน้า ของ เป้าหมาย	โครงการ/กิจกรรม	หน่วย รับผิดชอบ	หน่วย สนับสนุน
					๕๘	๕๙	๖๐	๖๑	๖๒						
ผ่านเกณฑ์ มาตรฐาน เมื่อนำอยู่	ผ่านเกณฑ์ มาตรฐานเมือง นำอยู่ทั้งระบบ ในเขตจังหวัด	ผ่านเกณฑ์ มาตรฐาน เมืองนำอยู่	ตำบลไรโคก ผ่านเกณฑ์ เมื่อนำอยู่	ตำบลไรโคก ผ่านเกณฑ์ เมื่อนำอยู่ ด้านความ ปลอดภัย ธรรมภิบาล ความสะอาด วัฒนธรรม และ คุณภาพชีวิต	๒๐	๔๐	๖๐	๘๐	๑๐๐	พัฒนา ทรัพยากรธรรมชาติ และสิ่งแวดล้อม ป้องกันการรุก ล้ำคลอง ป่าไม้และ ภูเขา	ผ่านเกณฑ์ เมื่อนำอยู่ ด้านความ ปลอดภัย ธรรมภิบาล ความสะอาด วัฒนธรรม และคุณภาพ ชีวิต	เพิ่มพื้นที่ ป่าชุมชน ร้อยละ ๒๐ /ปี	-โครงการรณรงค์ ปลูกต้นไม้ -โครงการเพิ่มพื้นที่ ป่าชุมชน -โครงการรณรงค์ ป้องกันไฟฟ้า	สำนักงาน ปลัด	ส่วน การศึกษา ศาสนา และ วัฒนธรรม ส่วนโยธา

รายละเอียดแผนยุทธศาสตร์การพัฒนางองค์การบริหารส่วนตำบลไรโคก

ความเชื่อมโยง กับยุทธศาสตร์ จังหวัด	ยุทธศาสตร์ อปท.ในเขต จังหวัด	ยุทธศาสตร์ อปท.	เป้าประสงค์ ตามพันธกิจ	ตัวชี้วัดระดับ เป้าประสงค์ (ตัวชี้วัดรวม)	ค่าเป้าหมาย					กลยุทธ์/ แนวทางการพัฒนา	ตัวชี้วัด ระดับ กลยุทธ์	ความ ก้าวหน้า ของ เป้าหมาย	โครงการ/กิจกรรม	หน่วย รับผิดชอบ	หน่วย สนับสนุน
					๕๘	๕๙	๖๐	๖๑	๖๒						
ผ่านเกณฑ์ มาตรฐาน เมืองน่าอยู่	ผ่านเกณฑ์ มาตรฐานเมือง น่าอยู่ทั้งระบบ ในเขตจังหวัด	ผ่านเกณฑ์ มาตรฐาน เมืองน่าอยู่	ตำบลไรโคก ผ่านเกณฑ์ เมืองน่าอยู่	ตำบลไรโคก ผ่านเกณฑ์ เมืองน่าอยู่ ด้านความ ปลอดภัย ธรรมภิบาล ความสะอาด วัฒนธรรม และ คุณภาพชีวิต	๖	๑๒	๑๘	๒๔	๓๐	เสริมสร้างความมั่นคง ความสงบเรียบร้อย และความปลอดภัยใน ชีวิตและทรัพย์สินของ ประชาชน	ผ่านเกณฑ์ เมืองน่าอยู่ ด้านความ ปลอดภัย ธรรมภิ บาล ความ สะอาด วัฒนธรรม และ คุณภาพ ชีวิต	หมู่บ้านมี โครงการ เสริมสร้าง ความมั่นคง ความสงบ เรียบร้อย และความ ปลอดภัยใน ชีวิตและ ทรัพย์สินของ ประชาชน ปีละ ๖ โครงการ	-โครงการเสริมสร้าง ความเข้มแข็งของ ชุมชน -โครงการป้องกัน และแก้ไขปัญหา ยาเสพติด -โครงการรณรงค์ลด ปัญหาอาชญากรรม -โครงการส่งเสริม กฎ/ระเบียบชุมชน รวม ๓๐ โครงการ	สำนักงาน ปลัด	ส่วนโยธา

รายละเอียดแผนยุทธศาสตร์การพัฒนากองคการบริหารส่วนตำบลไรโคก

ความเชื่อมโยง กับยุทธศาสตร์ จังหวัด	ยุทธศาสตร์ อปท.ในเขต จังหวัด	ยุทธศาสตร์ อปท.	เป้าประสงค์ ตามพันธกิจ	ตัวชี้วัดระดับ เป้าประสงค์ (ตัวชี้วัดรวม)	ค่าเป้าหมาย					กลยุทธ์/ แนวทางการพัฒนา	ตัวชี้วัด ระดับ กลยุทธ์	ความ ก้าวหน้า ของ เป้าหมาย	โครงการ/กิจกรรม	หน่วย รับผิดชอบ	หน่วย สนับสนุน
					๕๘	๕๙	๖๐	๖๑	๖๒						
ผ่านเกณฑ์ มาตรฐาน เมืองน่าอยู่	ผ่านเกณฑ์ มาตรฐานเมือง น่าอยู่ทั้งระบบ ในเขตจังหวัด	ผ่านเกณฑ์ มาตรฐาน เมืองน่าอยู่	ตำบลไรโคก ผ่านเกณฑ์ เมืองน่าอยู่	ตำบลไรโคก ผ่านเกณฑ์ เมืองน่าอยู่ ด้านความ ปลอดภัย ธรรมภิบาล ความสะอาด วัฒนธรรม และ คุณภาพชีวิต	๖	๑๒	๑๘	๒๔	๓๐	เสริมสร้างและพัฒนา คุณภาพชีวิตของ ประชาชน ความ เข้มแข็งของสังคม และพัฒนาโครงสร้าง พื้นฐาน	ผ่านเกณฑ์ เมืองน่าอยู่ ด้านความ ปลอดภัย ธรรมภิ บาล ความ สะอาด วัฒนธรรม และ คุณภาพ ชีวิต	ปีละ ๖ โครงการ	-โครงการส่งเสริม การดำเนินชีวิตตาม วิถีเศรษฐกิจพอเพียง -โครงการพัฒนา โครงสร้างพื้นฐาน ถนน ไฟฟ้า ประปา และสาธารณูปโภค ต่างๆ ๓๐ โครงการ	ส่วนโยธา	สำนักงาน ปลัด

รายละเอียดแผนยุทธศาสตร์การพัฒน่องค์การบริหารส่วนตำบลไรโคก

ความเชื่อมโยง กับยุทธศาสตร์ จังหวัด	ยุทธศาสตร์ อปท.ในเขต จังหวัด	ยุทธศาสตร์ อปท.	เป้าประสงค์ ตามพันธกิจ	ตัวชี้วัดระดับ เป้าประสงค์ (ตัวชี้วัดรวม)	ค่าเป้าหมาย					กลยุทธ์/ แนวทางการพัฒนา	ตัวชี้วัด ระดับ กลยุทธ์	ความ ก้าวหน้า ของ เป้าหมาย	โครงการ/กิจกรรม	หน่วย รับผิดชอบ	หน่วย สนับสนุน
					๕๘	๕๙	๖๐	๖๑	๖๒						
ผ่านเกณฑ์ มาตรฐาน เมืองน่าอยู่	ผ่านเกณฑ์ มาตรฐานเมือง น่าอยู่ทั้งระบบ ในเขตจังหวัด	ผ่านเกณฑ์ มาตรฐาน เมืองน่าอยู่	ตำบลไรโคก ผ่านเกณฑ์ เมืองน่าอยู่	ตำบลไรโคก ผ่านเกณฑ์ เมืองน่าอยู่ ด้านความ ปลอดภัย ธรรมภิบาล ความสะอาด วัฒนธรรม และ คุณภาพชีวิต	๖	๑๒	๑๘	๒๔	๓๐	ส่งเสริมการบริหาร จัดการที่ดีของภาครัฐ	ผ่านเกณฑ์ เมืองน่าอยู่ ด้านความ ปลอดภัย ธรรมภิ บาล ความ สะอาด วัฒนธรรม และ คุณภาพ ชีวิต	ปีละ ๖ โครงการ	-โครงการสำรวจ ความพึงพอใจของ ผู้รับบริการ -โครงการพัฒนา ศูนย์บริการร่วม - โครงการป้องกัน และปราบปรามการ ทุจริต ๓๐ โครงการ	สำนักงาน ปลัด	ส่วนโยธา ส่วน การศึกษา ศาสนาและ วัฒนธรรม ส่วนการคลัง

รายละเอียดแผนยุทธศาสตร์การพัฒนาระบบการบริการส่วนตำบลไรโคก

ความเชื่อมโยง กับยุทธศาสตร์ จังหวัด	ยุทธศาสตร์ อปท.ในเขต จังหวัด	ยุทธศาสตร์ อปท.	เป้าประสงค์ ตามพันธกิจ	ตัวชี้วัดระดับ เป้าประสงค์ (ตัวชี้วัดรวม)	ค่าเป้าหมาย					กลยุทธ์/ แนวทางการพัฒนา	ตัวชี้วัด ระดับ กลยุทธ์	ความ ก้าวหน้า ของ เป้าหมาย	โครงการ/กิจกรรม	หน่วย รับผิดชอบ	หน่วย สนับสนุน
					๕๘	๕๙	๖๐	๖๑	๖๒						
ผ่านเกณฑ์ มาตรฐาน เมืองน่าอยู่	ผ่านเกณฑ์ มาตรฐานเมือง น่าอยู่ทั้งระบบ ในเขตจังหวัด	ผ่านเกณฑ์ มาตรฐาน เมืองน่าอยู่	ตำบลไรโคก ผ่านเกณฑ์ เมืองน่าอยู่	ตำบลไรโคก ผ่านเกณฑ์ เมืองน่าอยู่ ด้านความ ปลอดภัย ธรรมภิบาล ความสะอาด วัฒนธรรม และ คุณภาพชีวิต	๖	๑๒	๑๘	๒๔	๓๐	สร้างสุขภายใต้ แนวคิดสุขภาพดีวิถี เพชร	ผ่านเกณฑ์ เมืองน่าอยู่ ด้านความ ปลอดภัย ธรรมภิ บาล ความ สะอาด วัฒนธรรม และ คุณภาพ ชีวิต	ปีละ ๖ โครงการ	-โครงการส่งเสริม สุขภาพอนามัย -โครงการรณรงค์ ป้องกันโรคระบาด/ โรคติดต่อ -โครงการสุขภาพดี วิถีเพชร ๓๐ โครงการ	สำนักงาน ปลัด	ส่วน การศึกษา ศาสนาและ วัฒนธรรม

รายละเอียดแผนยุทธศาสตร์การพัฒนางองค์การบริหารส่วนตำบลไรโคก

ความเชื่อมโยง กับยุทธศาสตร์ จังหวัด	ยุทธศาสตร์ อปท.ในเขต จังหวัด	ยุทธศาสตร์ อปท.	เป้าประสงค์ ตามพันธกิจ	ตัวชี้วัดระดับ เป้าประสงค์ (ตัวชี้วัดรวม)	ค่าเป้าหมาย					กลยุทธ์/ แนวทางการพัฒนา	ตัวชี้วัด ระดับ กลยุทธ์	ความ ก้าวหน้า ของ เป้าหมาย	โครงการ/กิจกรรม	หน่วย รับผิดชอบ	หน่วย สนับสนุน
					๕๘	๕๙	๖๐	๖๑	๖๒						
ผ่านเกณฑ์ มาตรฐาน เมืองน่าอยู่	ผ่านเกณฑ์ มาตรฐานเมือง น่าอยู่ทั้งระบบ ในเขตจังหวัด	ผ่านเกณฑ์ มาตรฐาน เมืองน่าอยู่	ตำบลไรโคก ผ่านเกณฑ์ เมืองน่าอยู่	ตำบลไรโคก ผ่านเกณฑ์ เมืองน่าอยู่ ด้านความ ปลอดภัย ธรรมภิบาล ความสะอาด วัฒนธรรม และ คุณภาพชีวิต	๖	๑๒	๑๘	๒๔	๓๐	การอนุรักษ์ภูมิปัญญา ประเพณีท้องถิ่น ศิลปวัฒนธรรมไทยที่ เป็นอัตลักษณ์ที่ดงาม	ผ่านเกณฑ์ เมืองน่าอยู่ ด้านความ ปลอดภัย ธรรมภิ บาล ความ สะอาด วัฒนธรรม และ คุณภาพ ชีวิต	ปีละ ๖ โครงการ	-โครงการสืบสานภูมิ ปัญญาและ วัฒนธรรมท้องถิ่น -โครงการสืบสาน ประเพณีท้องถิ่น -โครงการส่งเสริม อัตลักษณ์ที่ดงาม ของท้องถิ่น ๓๐ โครงการ	ส่วน การศึกษา ศาสนาและ วัฒนธรรม	สำนักงาน ปลัด

ประเด็นยุทธศาสตร์

ยุทธศาสตร์การพัฒนาการท่องเที่ยวชั้นนำของจังหวัด ประเทศ และภูมิภาค ASEAN

พันธกิจ ส่งเสริมแหล่งเรียนรู้ภูมิปัญญาและประเพณีท้องถิ่น เร่งพัฒนาและยกระดับแหล่งท่องเที่ยวเชิงนิเวศน์ให้มีชื่อเสียงของจังหวัด ประเทศและของ ASEAN

เป้าประสงค์ ตำบลไรโคก เป็นพื้นที่เป้าหมายการท่องเที่ยวของคนในจังหวัด ประเทศ และภูมิภาค ASEAN

ตัวชี้วัดเป้าประสงค์

- จำนวนแหล่งเรียนรู้ภูมิปัญญาและประเพณีท้องถิ่น
- จำนวนแหล่งท่องเที่ยวเชิงนิเวศน์
- จำนวนนักท่องเที่ยว

กลยุทธ์/แนวทางการพัฒนา

กลยุทธ์/แนวทางการพัฒนา	ตัวชี้วัดระดับกลยุทธ์
๓.๑ ส่งเสริมให้ตำบลไรโคกเป็นแหล่งท่องเที่ยวเชิงนิเวศน์ของกลุ่มครอบครัว กลุ่มผู้ชื่นชอบการท่องเที่ยวเชิงนิเวศน์	- จำนวนแหล่งท่องเที่ยวเชิงนิเวศน์เพิ่มขึ้น - จำนวนนักท่องเที่ยวเพิ่มขึ้น
๓.๒ พัฒนาโครงสร้างพื้นฐาน ระบบความปลอดภัย และสิ่งอำนวยความสะดวกด้านการท่องเที่ยว	- เส้นทางคมนาคมสำหรับนักท่องเที่ยว ที่สะดวกปลอดภัย เพิ่มขึ้น - จำนวนสิ่งอำนวยความสะดวกด้านการท่องเที่ยวเพิ่มขึ้น
๓.๓ พัฒนาแหล่งท่องเที่ยว ภูมิทัศน์และกิจกรรมโดยอาศัยทุนทางวัฒนธรรม ภูมิปัญญา และธรรมชาติ	- จำนวนแหล่งเรียนรู้ภูมิปัญญา และประเพณีท้องถิ่นเพิ่มขึ้น

หน่วยงานรับผิดชอบหลัก

สำนักงานปลัด

ส่วนโยธา, ส่วนการศึกษา ศาสนาและวัฒนธรรม

ความเชื่อมโยง

๑.ยุทธศาสตร์จังหวัดเพชรบุรี : ยุทธศาสตร์ที่ ๓ การท่องเที่ยวชั้นนำของภูมิภาค ASEAN

๒.ยุทธศาสตร์การพัฒนา องค์การบริหารส่วนตำบลไรโคก : ยุทธศาสตร์ที่ ๓ การท่องเที่ยวชั้นนำของจังหวัด ประเทศ และภูมิภาค ASEAN

รายละเอียดแผนยุทธศาสตร์การพัฒนางค์การบริหารส่วนตำบลไรโคก

ความเชื่อมโยง กับยุทธศาสตร์ จังหวัด	ยุทธศาสตร์ อปท. ในเขต จังหวัด	ยุทธศาสตร์ อปท.	เป้าประสงค์ ตามพันธกิจ	ตัวชี้วัดระดับ เป้าประสงค์ (ตัวชี้วัดรวม)	ค่าเป้าหมาย					กลยุทธ์/ แนวทางการพัฒนา	ตัวชี้วัด ระดับ กลยุทธ์	ความ ก้าวหน้า ของ เป้าหมาย	โครงการ/กิจกรรม	หน่วย รับผิดชอบ	หน่วย สนับสนุน
					๕๘	๕๙	๖๐	๖๑	๖๒						
การท่องเที่ยวชั้นนำของจังหวัด ประเทศ และ ภูมิภาค ASEAN	การท่องเที่ยวชั้นนำของจังหวัด ประเทศ และ ภูมิภาค ASEAN ทั้งระบบในเขต จังหวัด	การท่องเที่ยว ชั้นนำของ จังหวัด ประเทศ และภูมิภาค ASEAN	ตำบลไรโคก เป็นพื้นที่ เป้าหมายการท่องเที่ยว ของคนในประเทศและ ภูมิภาค ASEAN	ตำบลไรโคก เป็นพื้นที่ เป้าหมายการท่องเที่ยว ของคนในจังหวัด ประเทศ และภูมิภาค ASEAN	๒	๔	๖	๘	๑๐	ส่งเสริมให้ตำบล ไรโคกเป็นแหล่ง ท่องเที่ยวเชิง นิเวศน์ของกลุ่ม ครอบครัว กลุ่มผู้ ชื่นชอบ การท่องเที่ยว เชิงนิเวศน์	เป็นพื้นที่ เป้าหมาย การ ท่องเที่ยว ของคนใน จังหวัด ประเทศ และภูมิภาค ASEAN มีรายได้ และจำนวน นักท่องเที่ยว เพิ่มขึ้น แหล่ง ท่องเที่ยว เพิ่มขึ้น	ปีละ ๒ แหล่ง ท่องเที่ยว	-โครงการส่งเสริม พื้นที่ท่องเที่ยวเชิง นิเวศน์ -โครงการ ประชาสัมพันธ์แหล่ง ท่องเที่ยว ๑๐ โครงการ	สำนักงาน ปลัด	ส่วน การศึกษา ศาสนาและ วัฒนธรรม ส่วนโยธา

รายละเอียดแผนยุทธศาสตร์การพัฒนาศักยภาพการบริหารส่วนตำบลไรโคก

ความเชื่อมโยง กับยุทธศาสตร์ จังหวัด	ยุทธศาสตร์ อปท.ในเขต จังหวัด	ยุทธศาสตร์ อปท.	เป้าประสงค์ ตามพันธกิจ	ตัวชี้วัดระดับ เป้าประสงค์ (ตัวชี้วัดรวม)	ค่าเป้าหมาย					กลยุทธ์/ แนวทางการพัฒนา	ตัวชี้วัด ระดับ กลยุทธ์	ความ ก้าวหน้า ของ เป้าหมาย	โครงการ/กิจกรรม	หน่วย รับผิดชอบ	หน่วย สนับสนุน
					๕๘	๕๙	๖๐	๖๑	๖๒						
การท่องเที่ยวชั้นนำของจังหวัด ประเทศ และ ภูมิภาค ASEAN	การท่องเที่ยวชั้นนำของจังหวัด ประเทศ และ ภูมิภาค ASEAN ทั้งระบบในเขต จังหวัด	การท่องเที่ยว ชั้นนำของ จังหวัด ประเทศ และภูมิภาค ASEAN	ตำบลไรโคก เป็นพื้นที่ เป้าหมายการท่องเที่ยว ของคนในประเทศและ ภูมิภาค ASEAN	ตำบลไรโคก เป็นพื้นที่ เป้าหมายการท่องเที่ยว ของคนในจังหวัด ประเทศ และภูมิภาค ASEAN	๖	๑๒	๑๘	๒๔	๓๐	พัฒนาโครงสร้าง พื้นฐาน ระบบ ความปลอดภัย และสิ่งอำนวยความสะดวก ด้านการท่องเที่ยว	เป็นพื้นที่ เป้าหมาย การ ท่องเที่ยว ของคนใน จังหวัด ประเทศ และภูมิภาค ASEAN มีรายได้ และจำนวน นักท่องเที่ยว เพิ่มขึ้น แหล่ง ท่องเที่ยว เพิ่มขึ้น	ปีละ ๖ โครงการ	-โครงการก่อสร้าง สิ่งอำนวยความสะดวก ด้านการ ท่องเที่ยว -โครงการเสริมสร้าง ความปลอดภัย ในการท่องเที่ยว ๓๐ โครงการ	ส่วนโยธา	สำนักงาน ปลัด

รายละเอียดแผนยุทธศาสตร์การพัฒนากิจการบริการส่วนตำบลไรโคก

ความเชื่อมโยงกับยุทธศาสตร์จังหวัด	ยุทธศาสตร์อปท. ในเขตจังหวัด	ยุทธศาสตร์อปท.	เป้าประสงค์ตามพันธกิจ	ตัวชี้วัดระดับเป้าประสงค์ (ตัวชี้วัดรวม)	ค่าเป้าหมาย					กลยุทธ์/แนวทางการพัฒนา	ตัวชี้วัดระดับกลยุทธ์	ความก้าวหน้าของเป้าหมาย	โครงการ/กิจกรรม	หน่วยรับผิดชอบ	หน่วยสนับสนุน
					๕๘	๕๙	๖๐	๖๑	๖๒						
การท่องเที่ยวชั้นนำของจังหวัดประเทศ และภูมิภาค ASEAN	การท่องเที่ยวชั้นนำของจังหวัดประเทศ และภูมิภาค ASEAN ทั้งระบบในเขตจังหวัด	การท่องเที่ยวชั้นนำของจังหวัด ประเทศ และภูมิภาค ASEAN	ตำบลไรโคก เป็นพื้นที่เป้าหมายการท่องเที่ยวของคนในประเทศและภูมิภาค ASEAN	ตำบลไรโคก เป็นพื้นที่เป้าหมายการท่องเที่ยวของคนในจังหวัดประเทศ และภูมิภาค ASEAN	๖	๑๒	๑๘	๒๔	๓๐	พัฒนาแหล่งท่องเที่ยว ภูมิทัศน์และกิจกรรม โดยอาศัยทุนทางวัฒนธรรม ภูมิปัญญา และธรรมชาติ	เป็นพื้นที่เป้าหมายการท่องเที่ยวของคนในประเทศ และภูมิภาค ASEAN มีรายได้และจำนวนนักท่องเที่ยวเพิ่มขึ้น แหล่งท่องเที่ยวเพิ่มขึ้น	ปีละ ๖ โครงการ	-โครงการพัฒนาและส่งเสริมแหล่งท่องเที่ยว -โครงการสืบสานภูมิปัญญา ประเพณี และวัฒนธรรม ท้องถิ่น ๓๐ โครงการ	ส่วนการศึกษา ศาสนาและวัฒนธรรม	สำนักงานปลัด ส่วนโยธา